

# Proyecto Inventario del Patrimonio Cultural Centro Histórico de Valencia



ALCALDIA DE  
VALENCIA

Código : 207-06  
Nº reg. : 000085  
Nº IPC:

**Denominación Oficial: CASA TORRES**

## Localización

Región	: Central
Estado	: Carabobo
Municipio	: Valencia
Parroquia	: El Socorro
Ciudad/centro poblado	: Centro Histórico de Valencia
Calle y número	: Av. Anzoátegui entre C/Páez y C/Comercio
Nº cívico	: 98-64
Propietario original	: Desconocido
Uso original	: Residencial
Propietario actual	: Pedro Torres
Uso actual	: Residencial

## Tipo de edificación

- Residencial
- Religioso
- Militar
- Educacional
- Institucional
- Turística
- Comercial
- Industrial
- Asistencial
- Cultural
- Otros

## Declaratoria Nº de Gaceta Fecha

- Nacional
- Regional
- Municipal
- Otro

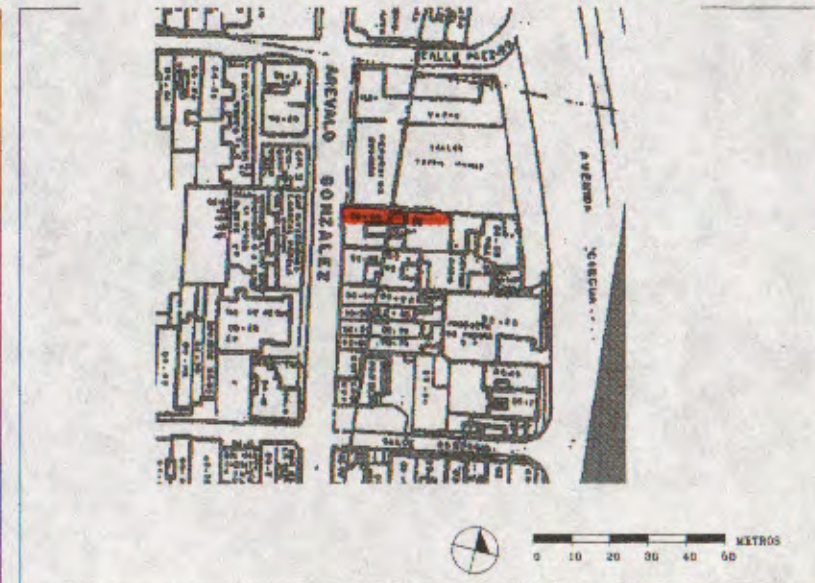
## Fechas

Proyecto :  
Construcción :  
Inauguración :  
Intervenciones:

## Ubicación: en el Sector



## en la manzana



### **Descripción del contexto inmediato:**

El tránsito vehicular es moderado, el área es homogénea, las edificaciones a su alrededor tienen características similares.

### **Datos históricos**

#### **Cronología:**

La manzana donde se ubica esta edificación, fue desarrollada posteriormente al año 1878, los propietarios estiman que la casa tiene mas de setenta años, dato no documentado.

### **Datos tipológicos**

#### **Descripción Funcional:**

Edificación de una planta, se le accede directamente a un salón, no tiene patio interno, si posee traspatio.

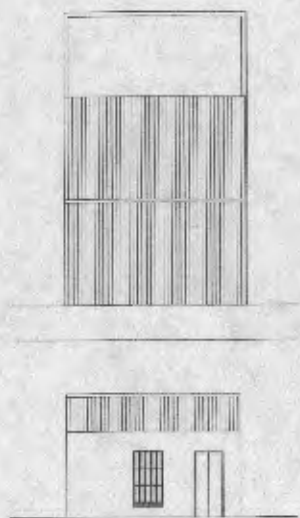
#### **Descripción Formal:**

La fachada presenta una puerta de metal y una ventana de madera con poyo y rejas de hierro forjado. La techumbre es de estructura de madera con forro de caña y todo cubierto por tejas, rematando en la fachada con un alero sencillo.

## Descripción de los materiales y condiciones de conservación

		B	R	M
<b>Estructura Portante</b>	Muros de adobe de 60 cm de espesor promedio.		x	
<b>Techos Cubiertas</b>	Techo de caña y tejas criollas.		x	
<b>Pisos Entrepisos</b>	Piso de cemento pulido.		x	
<b>Cerramientos</b>	Puertas y ventanas en madera y metal.		x	
<b>Acabados</b>	Friso de cemento, cal y arena. Pintura de caucho.		x	
<b>Elementos Decorativos</b>	No posee elementos decorativos.			
<b>Instalaciones</b>	Instalaciones sanitarias y eléctricas entubadas y empotradas directamente en las paredes.		x	
<b>Otros</b>				
<b>Registro:</b>	Arq. Guillermo Sfiligoy	Fecha: 23/10/97		

### Registro Gráfico:



### Observaciones:

El inmueble se encuentra en regular estado de conservación. Por tener un mismo origen histórico y similares tipología y morfología forma parte de un conjunto de edificaciones con valor urbano. DATOS DE LA PARCELA: (Medidas Aproximadas) FRENTE: 7,00 M. FONDO: 33,00 M. AREA: 231,00 M2. VALORACION: "C". CRITERIOS DE INTERVENCION: Intervención Restringida y Reestructuración.

### Registro Fotográfico:



### Datos Técnicos

Número de rollo : 2280  
Número de negativo : 12  
Fotografía : Arq. Sara de Atiénzar  
Fecha : 09/10/97  
Dibujo : Arq. Guillermo Sfiligoy  
Fecha : 23/10/97  
Inventario : Arq. Patricia de Pico  
Fecha : 23/10/97  
Revisión : Arq. Sara de Atiénzar  
Fecha : 27/10/97

### Bibliografía

Plano de la ciudad de Valencia levantado y dibujado por Ernesto Luis Branger, Circa 1878.

# Proyecto Inventario del Patrimonio Cultural Centro Histórico de Valencia

Código : 206-06  
Nº reg. : 000557  
Nº IPC:

**Denominación Oficial: CASA LARREAL**

## Localización

Región : Central  
Estado : Carabobo  
Municipio : Valencia  
Parroquia : San Blas  
Ciudad/centro poblado : Centro Histórico de Valencia  
Calle y número : Av. González entre C/Páez y C/Comercio  
Nº cívico : 98-39  
Propietario original : Desconocido  
Uso original : Residencial  
Propietario actual : María de Jesús Larreal  
Uso actual : Ninguno

## Tipo de edificación

- ( X ) Residencial
- ( ) Religioso
- ( ) Militar
- ( ) Educativo
- ( ) Institucional
- ( ) Turística
- ( ) Comercial
- ( ) Industrial
- ( ) Asistencial
- ( ) Cultural
- ( ) Otros

## Declaratoria Nº de Gaceta Fecha

- ( ) Nacional
- ( ) Regional
- ( ) Municipal
- ( ) Otro

## Fechas

Proyecto :  
Construcción :  
Inauguración :  
Intervenciones:

## Ubicación: en el Sector



## en la manzana



### ***Descripción del contexto inmediato:***

El tránsito vehicular es moderado, el área es homogénea.

### ***Datos históricos***

#### **Cronología:**

Para el año 1878 (mapa de Branger), la manzana donde se ubica esta edificación, ya formaba parte de la ciudad construida, los propietarios estiman que la casa tiene más de 50 años, dato no documentado.

### ***Datos tipológicos***

#### **Descripción Funcional:**

Edificación de dos plantas, su esquema funcional responde a las tendencias actuales de arquitectura moderna.

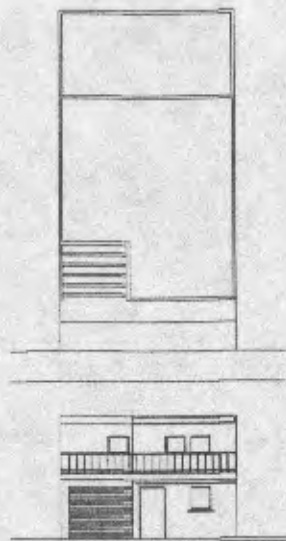
#### **Descripción Formal:**

La fachada presenta un juego volumétrico cubista, enfatizando el acceso con algunos ornamentos geométricos típicos de esa época. La puerta es de madera y las ventanas son metálicas con rejas.

## Descripción de los materiales y condiciones de conservación

		B	R	M
<b>Estructura Portante</b>	Estructura de concreto armado y paredes de bloques.	x		
<b>Techos Cubiertas</b>	Techo de tabelones impermeabilizado.	x		
<b>Pisos Entrepisos</b>	Piso de granito.		x	
<b>Cerramientos</b>	Puertas y ventanas metálicas basculantes.	x		
<b>Acabados</b>	Friso de cemento, cal y arena. Pintura de caucho.		x	
<b>Elementos Decorativos</b>	No posee elementos decorativos.			
<b>Instalaciones</b>	Instalaciones sanitarias y eléctricas entubadas y empotradas directamente en las paredes.		x	
<b>Otros</b>				
<b>Registro:</b>	Arq. Guillermo Sfiligoy	Fecha: 23/10/97		

### Registro Gráfico:



### Observaciones:

El inmueble es de valor arquitectónico y testimonial se encuentra en regular estado de conservación. DATOS DE LA PARCELA: (medidas aproximadas): FRENTE: 20,00 m. FONDO: 26,00 m. AREA: 520,00 m2. VALORACION: "C". CRITERIOS DE INTERVENCION: Intervención Restringida y Reestructuración.

### Registro Fotográfico:



### Datos Técnicos

Número de rollo	: 2280
Número de negativo	: 9
Fotografía	: Arq. Sara de Atiénzar
Fecha	: 03/10/97
Dibujo	: Arq. Guillermo Sfiligoy
Fecha	: 23/10/97
Inventario	: Arq. Patricia de Pico
Fecha	: 23/10/97
Revisión	: Arq. Sara de Atiénzar
Fecha	: 27/10/97

### Bibliografía

Plano de la ciudad de Valencia levantado y dibujado por Ernesto Luis Branger, Circa 1878.



# Proyecto Inventario del Patrimonio Cultural Centro Histórico de Valencia



ALCALDIA DE  
VALENCIA

Código : 194-06  
Nº reg. : 000975  
Nº IPC:

**Denominación Oficial: CASA SANCHEZ**

## Localización

Región	: Central
Estado	: Carabobo
Municipio	: Valencia
Parroquia	: San Blas
Ciudad/centro poblado	: Centro Histórico de Valencia
Calle y número	: C/Independencia entre Av.Uzlar y Av.Pocaterra
Nº cívico	: 86-30
Propietario original	: Desconocido
Uso original	: Residencial
Propietario actual	: Felix Sanchez
Uso actual	: Residencial

## Tipo de edificación

- Residencial
- Religioso
- Militar
- Educativo
- Institucional
- Turística
- Comercial
- Industrial
- Asistencial
- Cultural
- Otros

## Declaratoria Nº de Gaceta Fecha

- Nacional
- Regional
- Municipal
- Otro

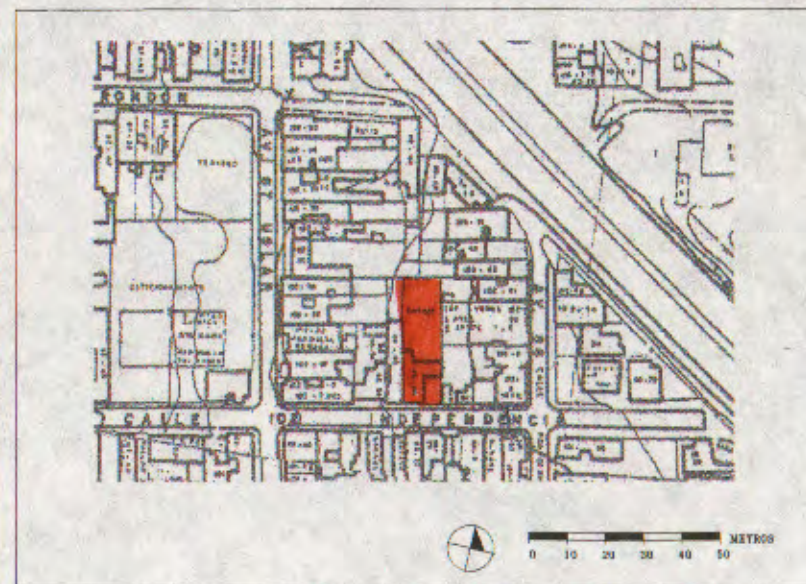
## Fechas

Proyecto :  
Construcción :  
Inauguración :  
Intervenciones:

**Ubicación:** en el Sector



en la manzana



### ***Descripción del contexto inmediato:***

El tránsito vehicular es moderado, el área es homogénea, las edificaciones a su alrededor tienen características similares.

### ***Datos históricos***

Cronología:

La manzana donde se ubican estas edificaciones, fue desarrollada posteriormente al año 1878, los propietarios estiman que la casa tiene mas de setenta años, dato no documentado.

### ***Datos tipológicos***

Descripción Funcional:

Edificación de una planta, se le accede a través de un zaguán contiguo a un salón, tiene un patio lateral alrededor del cual se desarrollan los demás ambientes, no posee traspatio.

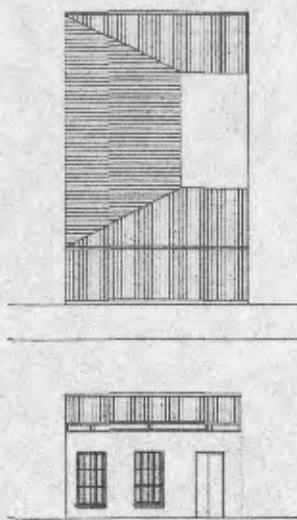
Descripción Formal:

La fachada presenta una puerta de madera y dos ventanas de madera con rejas de hierro forjado, en la parte superior posee una cornisa sencilla. La techumbre es metálica.

## Descripción de los materiales y condiciones de conservación

		<b>B</b>	<b>R</b>	<b>M</b>
<b>Estructura Portante</b>	Muros de adobe de 60 cm de espesor promedio y paredes de bloque.	x		
<b>Techos Cubiertas</b>	Techo metálico.	x		
<b>Pisos Entrepisos</b>	Piso de cemento pulido.	x		
<b>Cerramientos</b>	Puertas y ventanas en madera.	x		
<b>Acabados</b>	Friso de cemento, cal y arena. Pintura de caucho.	x		
<b>Elementos Decorativos</b>	Presenta una cornisa sencilla.	x		
<b>Instalaciones</b>	Instalaciones sanitarias y eléctricas entubadas y empotradas directamente en las paredes.	x		
<b>Otros</b>				
<b>Registro:</b>	Arq. Guillermo Sfligoy	Fecha: 23/10/97		

### Registro Gráfico:



### Observaciones:

El inmueble se encuentra en buen estado de conservación. Por tener un mismo origen histórico y similares tipología y morfología forma parte de un conjunto de edificaciones con valor urbano. DATOS DE LA PARCELA: (medidas aproximadas): FRENTE: 8,00 m. FONDO: 18,00 m. AREA: 146,00 m2. VALORACION: "C". CRITERIOS DE INTERVENCION: Intervención Restringida y Reestructuración.

### Registro Fotográfico:



### Datos Técnicos

Número de rollo	: 1986
Número de negativo	: 25
Fotografía	: Arq. Sara de Atiénzar
Fecha	: 28/09/97
Dibujo	: Arq. Guillermo Sfiligoy
Fecha	: 23/10/97
Inventario	: Arq. Patricia de Pico
Fecha	: 23/10/97
Revisión	: Arq. Sara de Atiénzar
Fecha	: 27/10/97

### Bibliografía

Plano de la ciudad de Valencia levantado y dibujado por Ernesto Luis Branger, Circa 1878.

# Proyecto Inventario del Patrimonio Cultural Centro Histórico de Valencia



ALCALDIA DE  
VALENCIA

Código : 195-06  
Nº reg. : 000976  
Nº IPC:

**Denominación Oficial: CASA CLAVIJO**

## Localización

Región	: Central
Estado	: Carabobo
Municipio	: Valencia
Parroquia	: San Blas
Ciudad/centro poblado	: Centro Histórico de Valencia
Calle y número	: Calle Independencia c/c Av. Pocaterra
Nº cívico	: 101-97/101-95
Propietario original	: Desconocido
Uso original	: Residencial
Propietario actual	: Juan Clavijo
Uso actual	: Residencial

## Tipo de edificación

- Residencial
- Religioso
- Militar
- Educativo
- Institucional
- Turística
- Comercial
- Industrial
- Asistencial
- Cultural
- Otros

## Declaratoria Nº de Gaceta Fecha

- Nacional
- Regional
- Municipal
- Otro

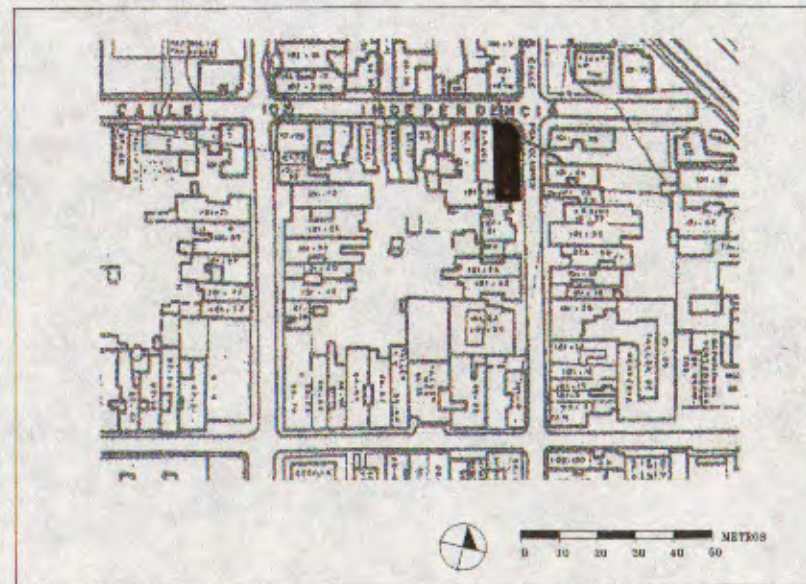
## Fechas

Proyecto :  
Construcción :  
Inauguración :  
Intervenciones:

**Ubicación:** en el Sector



en la manzana



### ***Descripción del contexto inmediato:***

El tránsito vehicular es moderado, el área es homogénea, las edificaciones a su alrededor tienen características similares.

### ***Datos históricos***

#### **Cronología:**

La manzana donde se ubica esta edificación, fue desarrollada posteriormente al año 1878, los propietarios estiman que la casa tiene mas de setenta años, dato no documentado.

### ***Datos tipológicos***

#### **Descripción Funcional:**

Edificación de una planta, se le accede a través de un zaguán contiguo a un salón, tiene un patio lateral alrededor del cual se desarrollan los demás ambientes, comedor, dos habitaciones, cocina, un baño, y lavadero. También posee traspatio.

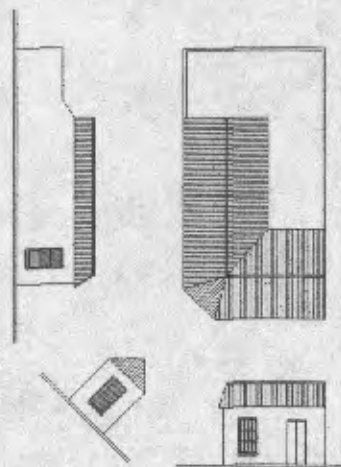
#### **Descripción Formal:**

Inmueble en esquina con dos fachadas, la fachada principal por la C/Independencia presenta dos puertas de metal y una ventana de metal con poyo y rejas de hierro forjado y por la Av. Portocarrero, la fachada tiene una puerta de metal, en la parte superior posee una cornisa ornamentada con motivos geométrico de medianas dimensiones. La techumbre es de estructura de madera con forro de caña y todo cubierto por tejas.

## Descripción de los materiales y condiciones de conservación

		B	R	M
<b>Estructura Portante</b>	Muros de adobe de 60 cm de espesor promedio.	x		
<b>Techos Cubiertas</b>	Techo de caña y tejas criollas.	x		
<b>Pisos Entrepisos</b>	Piso de cemento pulido.	x		
<b>Cerramientos</b>	Puertas y ventanas metálicas.	x		
<b>Acabados</b>	Friso de cemento, cal y arena. Pintura de caucho.	x		
<b>Elementos Decorativos</b>	Presenta una cornisa ornamentada y molduras enmarcando puertas y ventanas.	x		
<b>Instalaciones</b>	Instalaciones sanitarias y eléctricas entubadas y empotradas directamente en las paredes.	x		
<b>Otros</b>				
<b>Registro:</b>	Arq. Guillermo Sfiligoy	Fecha: 23/10/97		

### Registro Gráfico:



### Observaciones:

El inmueble es de valor arquitectónico y testimonial se encuentra en buen estado de conservación. Por tener un mismo origen histórico y similares tipología y morfología forma parte de un conjunto de edificaciones con valor urbano. DATOS DE LA PARCELA: (medidas aproximadas): FRENTE: 6,00 m. FONDO: 22,00 m. AREA: 132,00 m<sup>2</sup>. VALORACION: "B". CRITERIOS DE INTERVENCION: Intervención Restringida.

### Registro Fotográfico:



### Datos Técnicos

Número de rollo : 1985  
Número de negativo : 24  
Fotografía : Arq. Sara de Atiénzar  
Fecha : 09/10/97  
Dibujo : Arq. Guillermo Sfiligoy  
Fecha : 23/10/97  
Inventario : Arq. Patricia de Pico  
Fecha : 23/10/97  
Revisión : Arq. Sara de Atiénzar  
Fecha : 27/10/97

### Bibliografía

Plano de la ciudad de Valencia levantado y dibujado por Ernesto Luis Branger, Circa 1878.



# Proyecto Inventario del Patrimonio Cultural Centro Histórico de Valencia

Código : 195-06  
Nº reg. : 000977  
Nº IPC:

**Denominación Oficial: CASA ROSALES**

## Localización

Región : Central  
Estado : Carabobo  
Municipio : Valencia  
Parroquia : San Blas  
Ciudad/centro poblado : Centro Histórico de Valencia  
Calle y número : C/Libertad entre Av.Uzlar y  
Av.Pocaterra  
Nº cívico : 86-44  
Propietario original : Desconocido  
Uso original : Residencial  
Propietario actual : Sucesión Rosales  
Uso actual : Residencial

## Tipo de edificación

- Residencial
- Religioso
- Militar
- Educacional
- Institucional
- Turística
- Comercial
- Industrial
- Asistencial
- Cultural
- Otros

## Declaratoria Nº de Gaceta Fecha

- Nacional
- Regional
- Municipal
- Otro

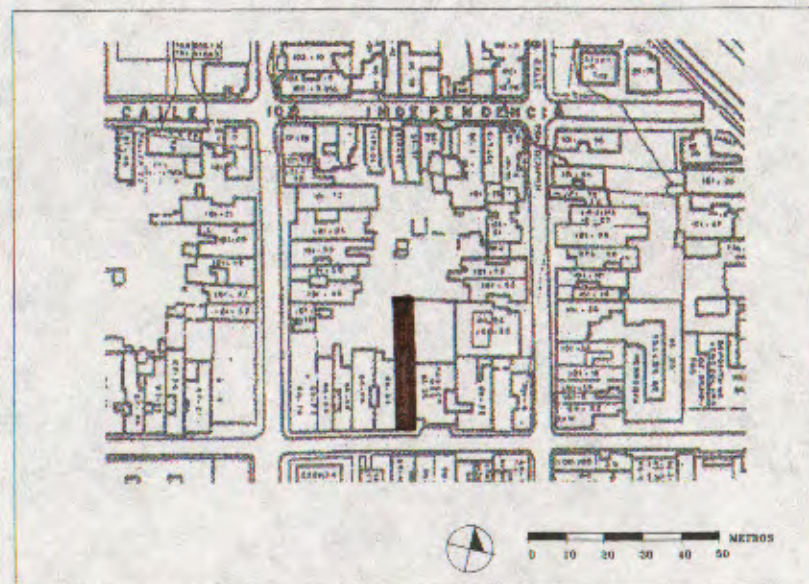
## Fechas

Proyecto :  
Construcción :  
Inauguración :  
Intervenciones:

## Ubicación: en el Sector



## en la manzana



### ***Descripción del contexto inmediato:***

El tránsito vehicular es moderado, el área es homogénea, las edificaciones a su alrededor tienen características similares.

### ***Datos históricos***

#### **Cronología:**

La manzana donde se ubica esta edificación fue desarrollada posteriormente al año 1878, los propietarios estiman que la casa tiene mas de setenta años, dato no documentado.

### ***Datos tipológicos***

#### **Descripción Funcional:**

Edificación de una planta, se le accede a través de un zaguán contiguo a un salón, tiene un patio lateral alrededor del cual se desarrollan los demás ambientes, comedor, cinco habitaciones, cocina, un baño y lavadero. También posee traspatio.

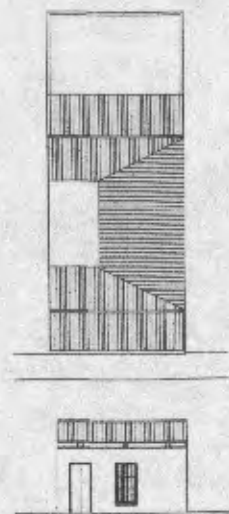
#### **Descripción Formal:**

La fachada presenta una puerta de madera y una ventana de madera con rejas de hierro forjado, en la parte superior posee una cornisa ornamentada con motivos geométricos de pequeñas dimensiones. La techumbre es de estructura de madera con forro de caña y todo cubierto por tejas. Forma parte de un conjunto de dos edificaciones que presentan un ritmo común y continuo en la ornamentación de las fachadas por haber sido construidas simultáneamente.

## Descripción de los materiales y condiciones de conservación

		B	R	M
<b>Estructura Portante</b>	Muros de adobe de 60 cm de espesor promedio.	X		
<b>Techos Cubiertas</b>	Techo de caña y tejas criollas.	X		
<b>Pisos Entrepisos</b>	Piso de cemento pulido.	X		
<b>Cerramientos</b>	Puertas y ventanas en madera.	X		
<b>Acabados</b>	Friso de cemento, cal y arena. Pintura de caucho.	X		
<b>Elementos Decorativos</b>	Presenta una cornisa ornamentada y molduras enmarcando puerta y ventana.	X		
<b>Instalaciones</b>	Instalaciones sanitarias y eléctricas entubadas y empotradas directamente en las paredes.	X		
<b>Otros</b>				
<b>Registro:</b>	Arq. Guillermo Sfiligoy	Fecha: 23/10/97		

### Registro Gráfico:



### Observaciones:

El inmueble es de valor arquitectónico y testimonial se encuentra en buen estado de conservación. Por tener un mismo origen histórico y similares tipología y morfología forma parte de un conjunto de edificaciones con valor urbano. DATOS DE LA PARCELA: (medidas aproximadas): FRENTE: 6,00 m. FONDO: 28,00 m. AREA: 168,00 m<sup>2</sup>. VALORACION: "B". CRITERIOS DE INTERVENCION: Intervención Restringida.

### Registro Fotográfico:



### Datos Técnicos

Número de rollo	: 1986
Número de negativo	: 24
Fotografía	: Arq. Sara de Atiénzar
Fecha	: 28/09/97
Dibujo	: Arq. Guillermo Sfiligoy
Fecha	: 23/10/97
Inventario	: Arq. Patricia de Pico
Fecha	: 23/10/97
Revisión	: Arq. Sara de Atiénzar
Fecha	: 27/10/97

### Bibliografía

Plano de la ciudad de Valencia levantado y dibujado por Ernesto Luis Branger, Circa 1878.

# Proyecto Inventario del Patrimonio Cultural Centro Histórico de Valencia

Código : 195-06  
Nº reg. : 000978  
Nº IPC:

**Denominación Oficial: CASA FEO**

## Localización

Región	: Central
Estado	: Carabobo
Municipio	: Valencia
Parroquia	: San Blas
Ciudad/centro poblado	: Centro Histórico de Valencia
Calle y número	: C/Libertad entre Av.Uzlar y Av.Portocarrero
Nº cívico	: 86-52
Propietario original	: Desconocido
Uso original	: Residencial
Propietario actual	: Luis Feo
Uso actual	: Residencial

## Tipo de edificación

- Residencial
- Religioso
- Militar
- Educacional
- Institucional
- Turística
- Comercial
- Industrial
- Asistencial
- Cultural
- Otros

## Declaratoria Nº de Gaceta Fecha

- Nacional
- Regional
- Municipal
- Otro

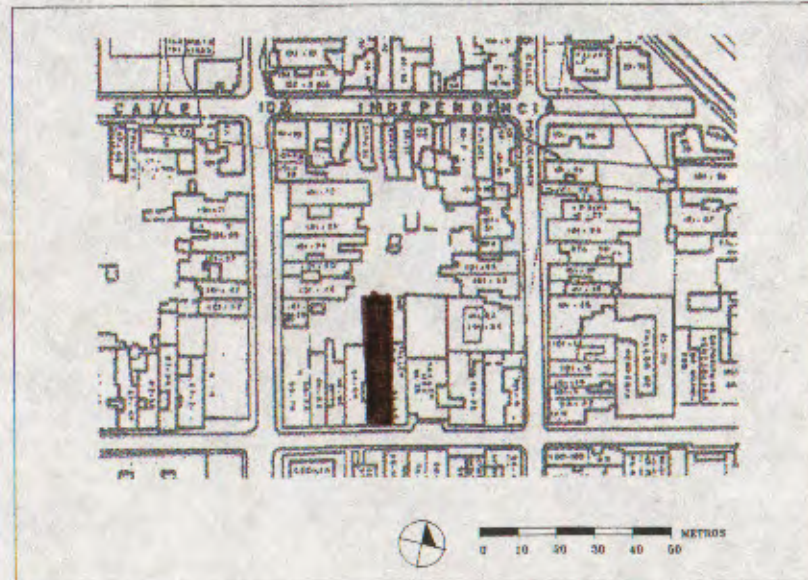
## Fechas

Proyecto :  
Construcción :  
Inauguración :  
Intervenciones:

**Ubicación:** en el Sector



en la manzana



### ***Descripción del contexto inmediato:***

El tránsito vehicular es moderado, el área es homogénea, las edificaciones a su alrededor tienen características similares.

### ***Datos históricos***

#### **Cronología:**

La manzana donde se ubica esta edificación fue desarrollada posteriormente al año 1878, los propietarios estiman que la casa tiene mas de setenta años, dato no documentado.

### ***Datos tipológicos***

#### **Descripción Funcional:**

Edificación de una planta, se le accede a través de un zaguán contiguo a un salón, tiene un patio lateral alrededor del cual se desarrollan los demás ambientes, comedor, cuatro habitaciones, cocina, un baño y lavadero. También posee traspatio.

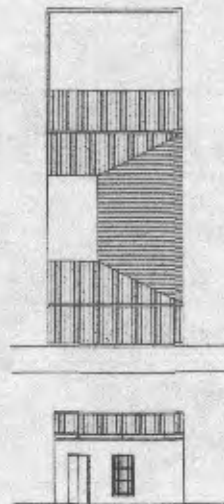
#### **Descripción Formal:**

La fachada presenta una puerta de metal y una ventana de madera con rejas de hierro forjado, en la parte superior posee una cornisa sencilla. La techumbre es de estructura de madera con forro de caña y todo cubierto por tejas. Forma parte de un conjunto de dos edificaciones que presentan un ritmo común y continuo en la ornamentación de las fachadas por haber sido construidas simultáneamente.

## Descripción de los materiales y condiciones de conservación

		B	R	M
<b>Estructura Portante</b>	Muros de adobe de 60 cm de espesor promedio.	x		
<b>Techos Cubiertas</b>	Techo de caña y tejas criollas.	x		
<b>Pisos Entrepisos</b>	Piso de cemento pulido.		x	
<b>Cerramientos</b>	Puertas y ventanas en madera y metal.	x		
<b>Acabados</b>	Friso de cemento, cal y arena. Pintura de caucho.	x		
<b>Elementos Decorativos</b>	Presenta una cornisa sencilla y molduras enmarcando puerta y ventana.	x		
<b>Instalaciones</b>	Instalaciones sanitarias y eléctricas entubadas y empotradas directamente en las paredes.	x		
<b>Otros</b>				
<b>Registro:</b>	Arq. Guillermo Sfligoy	Fecha: 23/10/97		

### Registro Gráfico:



### Observaciones:

El inmueble es de valor arquitectónico y testimonial se encuentra en buen estado de conservación. Por tener un mismo origen histórico y similares tipología y morfología forma parte de un conjunto de edificaciones con valor urbano. DATOS DE LA PARCELA: (medidas aproximadas): FRENTE: 6,00 m. FONDO: 28,00 m. AREA: 168,00 m2. VALORACION: "B". CRITERIOS DE INTERVENCION: Intervención Restringida.

### Registro Fotográfico:



### Datos Técnicos

Número de rollo	: 1986
Número de negativo	: 23
Fotografía	: Arq. Sara de Atiénzar
Fecha	: 10/10/97
Dibujo	: Arq. Guillermo Sfiligoy
Fecha	: 23/10/97
Inventario	: Arq. Patricia de Pico
Fecha	: 23/10/97
Revisión	: Arq. Sara de Atiénzar
Fecha	: 27/10/97

### Bibliografía

Plano de la ciudad de Valencia levantado y dibujado por Ernesto Luis Branger, Circa 1878.



# Proyecto Inventario del Patrimonio Cultural Centro Histórico de Valencia

Código : 196-06  
Nº reg. : 000979  
Nº IPC:

**Denominación Oficial: CASA EDWIN**

## Localización

Región : Central  
Estado : Carabobo  
Municipio : Valencia  
Parroquia : San Blas  
Ciudad/centro poblado : Centro Histórico de Valencia  
Calle y número : Av. Maitín entre  
C/Independencia y C/Libertad  
Nº cívico : 101-45  
Propietario original : Desconocido  
Uso original : Residencial  
Propietario actual : Asin Edwin  
Uso actual : Residencial

## Tipo de edificación

- Residencial
- Religioso
- Militar
- Educativo
- Institucional
- Turística
- Comercial
- Industrial
- Asistencial
- Cultural
- Otros

## Declaratoria Nº de Gaceta Fecha

- Nacional
- Regional
- Municipal
- Otro

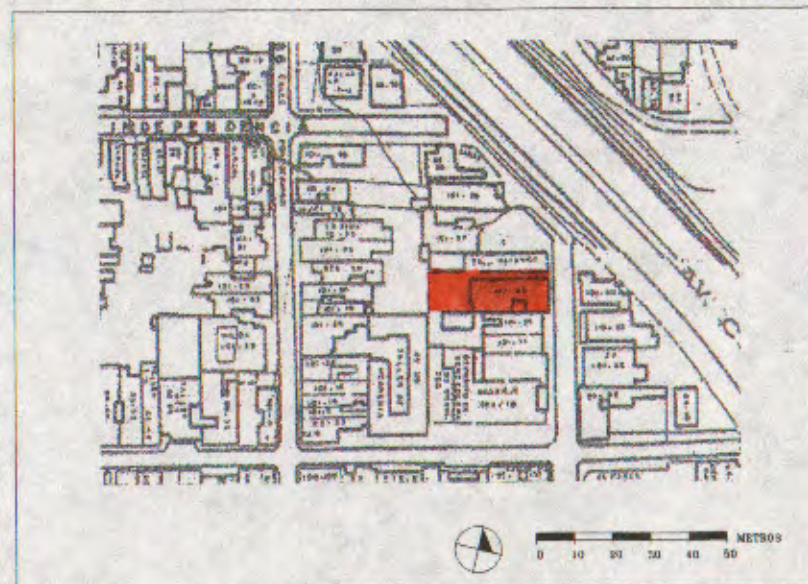
## Fechas

Proyecto :  
Construcción :  
Inauguración :  
Intervenciones:

**Ubicación:** en el Sector



en la manzana



### ***Descripción del contexto inmediato:***

El tránsito vehicular es moderado, el área es homogénea, las edificaciones a su alrededor tienen características similares.

### ***Datos históricos***

#### **Cronología:**

La manzana donde se ubica esta edificación fue desarrollada posteriormente al año 1878, los propietarios estiman que la casa tiene mas de setenta años, dato no documentado.

### ***Datos tipológicos***

#### **Descripción Funcional:**

Edificación de una planta, se le accede a través de un zaguán contiguo a dos salones, tiene un patio lateral alrededor del cual se desarrollan los demás ambientes, también posee un patio.

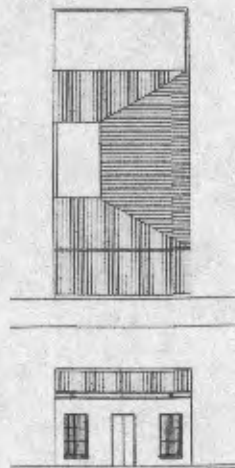
#### **Descripción Formal:**

La fachada presenta una puerta de madera y dos ventanas de madera con rejas de hierro forjado, en la parte superior posee una cornisa sencilla. La techumbre es de estructura de madera con entablado y todo cubierto por tejas.

## Descripción de los materiales y condiciones de conservación

		B	R	M
<b>Estructura Portante</b>	Muros de adobe de 60 cm de espesor promedio.	x		
<b>Techos Cubiertas</b>	Techo de madera y tejas criollas.	x		
<b>Pisos Entrepisos</b>	Piso en granito.	x		
<b>Cerramientos</b>	Puertas y ventanas en madera.	x		
<b>Acabados</b>	Friso de cemento, cal y arena. Pintura de caucho.		x	
<b>Elementos Decorativos</b>	Presenta una cornisa sencilla y molduras enmarcando puerta y ventanas.	x		
<b>Instalaciones</b>	Instalaciones sanitarias y eléctricas entubadas y empotradas directamente en las paredes.	x		
<b>Otros</b>				
<b>Registro:</b>	Arq. Guillermo Sfligoy	Fecha: 23/10/97		

### Registro Gráfico:



### Observaciones:

El inmueble se encuentra en buen estado de conservación. Por tener un mismo origen histórico y similares tipología y morfología forma parte de un conjunto de edificaciones con valor urbano. DATOS DE LA PARCELA: (medidas aproximadas): FRENTE: 10,00 m. FONDO: 39,00 m. AREA: 390,00 m<sup>2</sup>. VALORACION: "C". CRITERIOS DE INTERVENCION: Intervención Restringida y Reestructuración.

### Registro Fotográfico:



### Datos Técnicos

Número de rollo	: 1985
Número de negativo	: 23
Fotografía	: Arq. Sara de Atiénzar
Fecha	: 10/10/97
Dibujo	: Arq. Guillermo Sfiligoy
Fecha	: 23/10/97
Inventario	: Arq. Patricia de Pico
Fecha	: 23/10/97
Revisión	: Arq. Sara de Atiénzar
Fecha	: 27/10/97

### Bibliografía

Plano de la ciudad de Valencia levantado y dibujado por Ernesto Luis Branger, Circa 1878.

# Proyecto Inventario del Patrimonio Cultural Centro Histórico de Valencia



Código : 197-06  
Nº reg. : 000980  
Nº IPC:

ALCALDIA DE  
VALENCIA

**Denominación Oficial: CASA PARROQUIAL**

## Localización

Región	: Central
Estado	: Carabobo
Municipio	: Valencia
Parroquia	: San Blas
Ciudad/centro poblado	: Centro Histórico de Valencia
Calle y número	: C/Colombia entre Av.Uzlar y Av.Portocarrero
Nº cívico	: 86-18
Propietario original	: Desconocido
Uso original	: Residencial
Propietario actual	: Arzobispado de Valencia
Uso actual	: Residencial

## Tipo de edificación

- Residencial
- Religioso
- Militar
- Educacional
- Institucional
- Turística
- Comercial
- Industrial
- Asistencial
- Cultural
- Otros

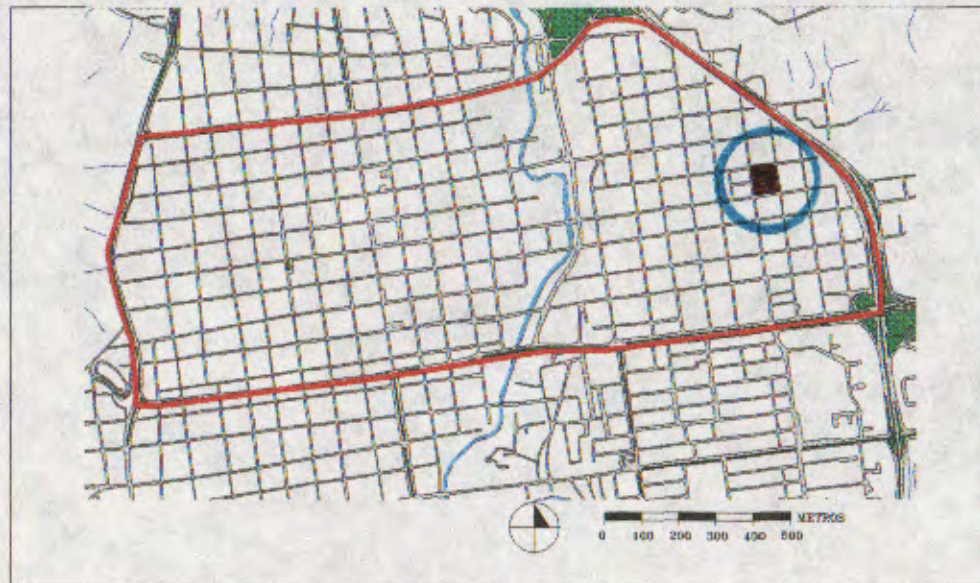
## Declaratoria Nº de Gaceta Fecha

- Nacional
- Regional
- Municipal
- Otro

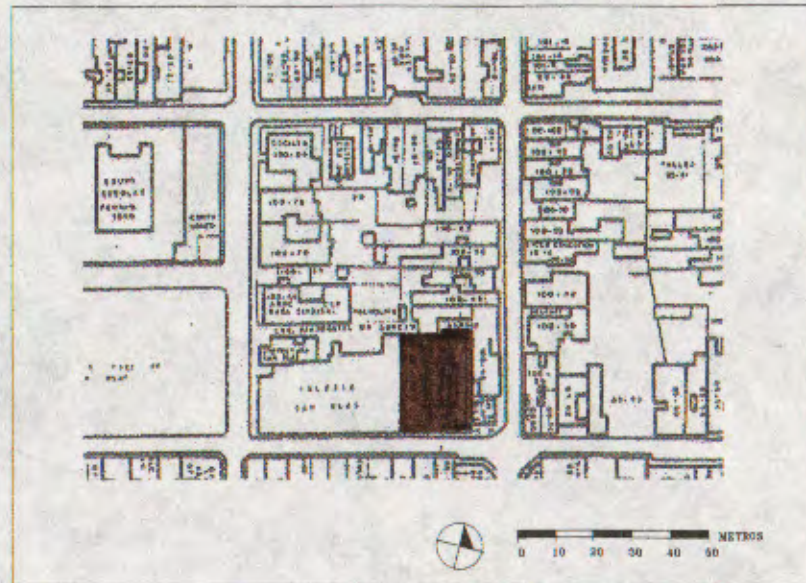
## Fechas

Proyecto :  
Construcción :  
Inauguración :  
Intervenciones:

## Ubicación: en el Sector



## en la manzana



### ***Descripción del contexto inmediato:***

El tránsito vehicular es moderado, el área es homogénea, las edificaciones a su alrededor tienen características similares.

### ***Datos históricos***

Cronología:

Para el año 1878 (mapa de Branger), la manzana donde se ubica esta edificación, ya formaba parte de la ciudad construida, los propietarios estiman que la casa tiene más de 50 años, dato no documentado.

### ***Datos tipológicos***

Descripción Funcional:

Edificación de una planta, se le accede a través de un zaguán contiguo a un salón, tiene un patio central alrededor del cual se desarrollan los demás ambientes, comedor, cinco habitaciones, cocina, dos baños y lavadero, no posee traspatio.

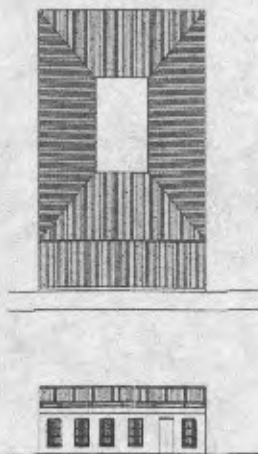
Descripción Formal:

La fachada presenta una puerta de madera y seis ventanas romanillas de vidrio con poyos y rejas de hierro forjado y una pequeña de hierro basculante, en la parte superior posee una comisa ornamentada con balaustres de concreto. La techumbre es de platabanda impermeabilizada.

## Descripción de los materiales y condiciones de conservación

		B	R	M
<b>Estructura Portante</b>	Muros de adobe de 60 cm de espesor promedio.	x		
<b>Techos Cubiertas</b>	Techo de platabanda impermeabilizado.	x		
<b>Pisos Entrepisos</b>	Piso de granito pulido.	x		
<b>Cerramientos</b>	Puertas y ventanas en madera y metálica.	x		
<b>Acabados</b>	Friso de cemento, cal y arena. Pintura de caucho.	x		
<b>Elementos Decorativos</b>	Presenta una cornisa ornamentada y molduras enmarcando puerta y ventanas.	x		
<b>Instalaciones</b>	Instalaciones sanitarias y eléctricas entubadas y empotradas directamente en las paredes.	x		
<b>Otros</b>				
<b>Registro:</b>	Arq. Guillermo Sfiligoy	Fecha: 23/10/97		

### Registro Gráfico:



### Observaciones:

El inmueble es de valor arquitectónico y testimonial se encuentra en buen estado de conservación. Por tener un mismo origen histórico y similares tipología y morfología forma parte de un conjunto de edificaciones con valor urbano. DATOS DE LA PARCELA: (medidas aproximadas): FRENTE: 22,00 m. FONDO: 32,00 m. AREA: 704,00 m<sup>2</sup>. VALORACION: "B". CRITERIOS DE INTERVENCION: Intervención Restringida.

### Registro Fotográfico:



### Datos Técnicos

Número de rollo	: 1765
Número de negativo	: 29
Fotografía	: Arq. Sara de Atiénzar
Fecha	: 10/10/97
Dibujo	: Arq. Guillermo Sfilligoy
Fecha	: 23/10/97
Inventario	: Arq. Patricia de Pico
Fecha	: 23/10/97
Revisión	: Arq. Sara de Atiénzar
Fecha	: 27/10/97

### Bibliografía

Plano de la ciudad de Valencia levantado y dibujado por Ernesto Luis Branger, Circa 1878.



# Proyecto Inventario del Patrimonio Cultural Centro Histórico de Valencia



Código : 197-06  
Nº reg. : 000981  
Nº IPC:

ALCALDIA DE  
VALENCIA

**Denominación Oficial: IGLESIA SAN BLAS**

## Localización

Región	: Central
Estado	: Carabobo
Municipio	: Valencia
Parroquia	: San Blas
Ciudad/centro poblado	: Centro Histórico de Valencia
Calle y número	: C/Colombia c/c Av.Uzlar
Nº cívico	: s/n
Propietario original	:
Uso original	: Religioso
Propietario actual	: Arquidiócesis de Valencia
Uso actual	: Religioso

## Tipo de edificación

- ( ) Residencial
- ( X ) Religioso
- ( ) Militar
- ( ) Educativa
- ( ) Institucional
- ( ) Turística
- ( ) Comercial
- ( ) Industrial
- ( ) Asistencial
- ( ) Cultural
- ( ) Otros

## Declaratoria Nº de Gaceta Fecha

- ( ) Nacional
- ( ) Regional
- ( ) Municipal
- ( ) Otro

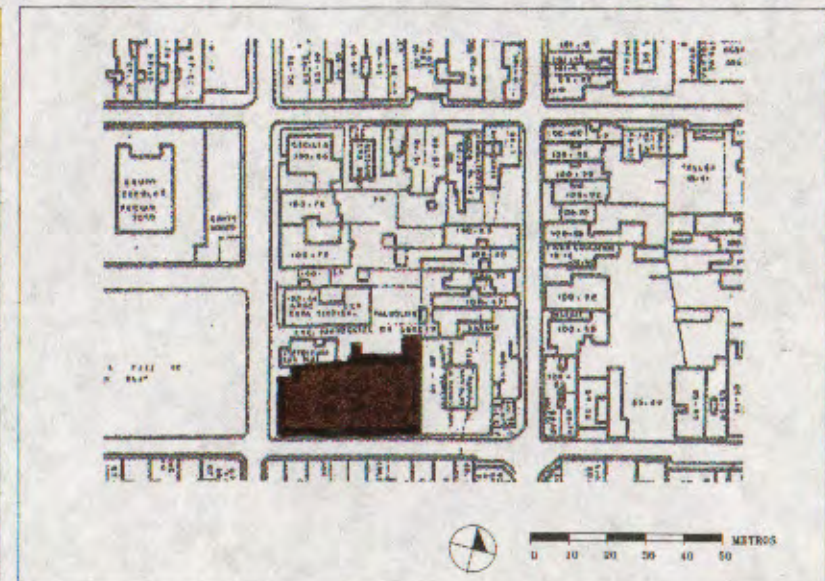
## Fechas

Proyecto :  
Construcción : 1865  
Inauguración : 19 de Febrero de  
1883  
Intervenciones: 1935

## Ubicación: en el Sector



## en la manzana



### **Descripción del contexto inmediato:**

El tránsito vehicular es moderado, el área es homogénea, las edificaciones a su alrededor tienen características similares entre sí.

### **Datos históricos**

#### **Cronología:**

La construcción de este templo data de 1.865 cuando algunos vecinos se constituyeron en sociedad religiosa para tal propósito. El Arzobispo de Caracas para ese entonces, Monseñor Guevara y Lira, concedió el permiso. Ilustres personajes colaboraron para esta edificación, la se concluyó e inauguró el 19 de Febrero de 1883 gracias a la perseverancia del Pbro. José Gregorio Febres Cordero Monagas. Esta iglesia conserva en custodia, un valioso retablo colonial con un cuadro de la Virgen del Carmen, firmado por Juan Pedro López en 1720.

### **Datos tipológicos**

#### **Descripción Funcional:**

La iglesia ubicada en esquina, con el frente hacia el oeste (Av. Uzlar) y Plaza Páez. La planta es de tres naves, su interior es de estilo neogótico, las estructuras de concreto armado, forman arcos ojivales en los techos de las tres naves, separadas por esbeltas columnas cilíndricas. El Presbiterio es en forma de cruz. La sacristía se encuentra detrás y comunica con la casa parroquial, que es también convento de los padres Pasionistas, quienes desde 1918 se encargaron de la parroquia.

#### **Descripción Formal:**

La iglesia presenta un aspecto sólido y pesado, un gran volumen paralelepípedo ocupa toda la parcela. En la fachada principal dos cortas y robustas torres simétricas están colocadas en cada extremo. Estas torres fueron construidas en 1935, cuando se le hizo una importante intervención a la Iglesia, dirigida por Don Antonio Cachazzo y el maestro Gregorio Giménez, bajo la supervisión de Monseñor José María Tellería. En el centro de la fachada aparece un frontis que valoriza la puerta principal. Toda la superficie de las fachadas tienen un friso en falso almohadillado. Las ventanas, puertas, rosetones y elementos decorativos son neogóticos. Todo el conjunto produce una obra de un discreto eclecticismo que podemos catalogar de arquitectura académica prototípica de la época de su construcción.

## Descripción de los materiales y condiciones de conservación

		B	R	M
<b>Estructura Portante</b>	Muros de adobe de 80 cm de espesor promedio.	x		
<b>Techos Cubiertas</b>	Techo de entablado de madera.	x		
<b>Pisos Entrepisos</b>	Piso de granito.	x		
<b>Cerramientos</b>	Puertas y ventanas de madera.	x		
<b>Acabados</b>	Friso de cemento, cal y arena. Pintura de caucho.	x		
<b>Elementos Decorativos</b>				
<b>Instalaciones</b>	Instalaciones sanitarias y eléctricas entubadas y empotradas directamente en las paredes en la sacristía.	x		
<b>Otros</b>				
<b>Registro:</b>	Arq. Guillermo Sfiligoy	Fecha: 23/10/97		

### **Registro Gráfico:**

### **Observaciones:**

El inmueble es de valor arquitectónico y testimonial se encuentra en buen estado de conservación. Las edificaciones que la rodean son de una o dos plantas, el volúmen de la Iglesia predomina; Area tradicional de la ciudad, se mantiene el uso de vivienda. DATOS DE LA PARCELA: (medidas aproximadas): FRENTE: 24,00 m. FONDO: 50,00 m. AREA: 1200,00 m2. VALORACION: "B". CRITERIOS DE INTERVENCION: Intervención Restringida.

### **Registro Fotográfico:**



### **Datos Técnicos**

Número de rollo : 2240  
Número de negativo : 25,26,28  
Fotografía : Arq.Sara de Atiénzar  
Fecha : 21/10/97  
Dibujo : Arq.Guillermo Sfiligoy  
Fecha : 23/10/97  
Inventario : Arq.Patricia de Pico  
Fecha : 23/10/97  
Revisión : Arq.Sara de Atiénzar  
Fecha : 27/10/97

### **Bibliografía**

Plano de la ciudad de Valencia levantado y dibujado por Ernesto Luis Branger,Circa 1878. Biblioteca Nacional, Dirección Cartografía.  
Colección de Proyectos MOP. La Trinidad Caracas.

# Proyecto Inventario del Patrimonio Cultural Centro Histórico de Valencia



Código : 197-06  
Nº reg. : 000982  
Nº IPC:

ALCALDIA DE  
VALENCIA

**Denominación Oficial: CASA RODRIGUEZ**

## Localización

Región	: Central
Estado	: Carabobo
Municipio	: Valencia
Parroquia	: San Blas
Ciudad/centro poblado	: Centro Histórico de Valencia
Calle y número	: Av. Uslar entre C/Libertad y C/Colombia
Nº cívico	: 100-70
Propietario original	: Desconocido
Uso original	: Residencial
Propietario actual	: Sucesión Rodriguez Gonzalez
Uso actual	: Residencial

## Tipo de edificación

- Residencial
- Religioso
- Militar
- Educacional
- Institucional
- Turística
- Comercial
- Industrial
- Asistencial
- Cultural
- Otros

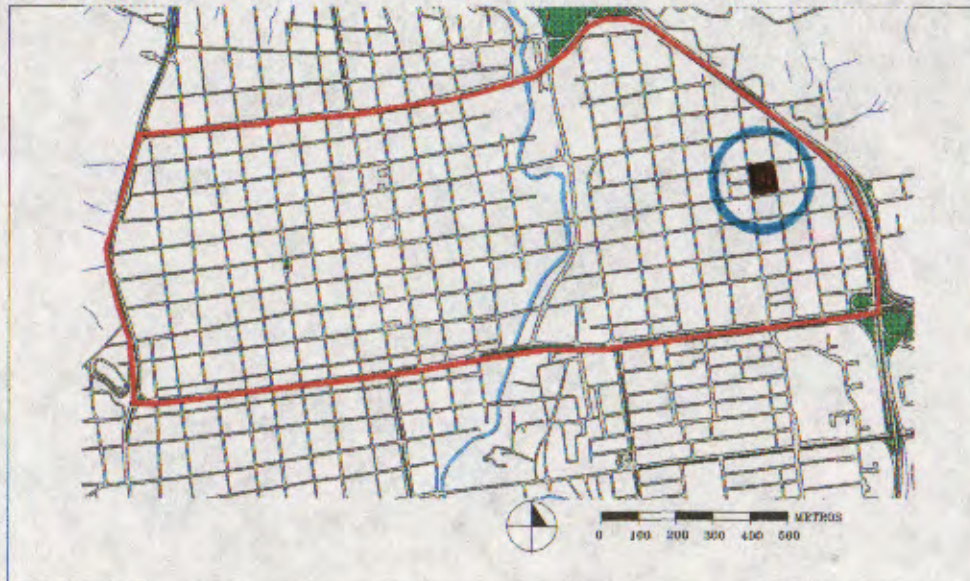
## Declaratoria Nº de Gaceta Fecha

- Nacional
- Regional
- Municipal
- Otro

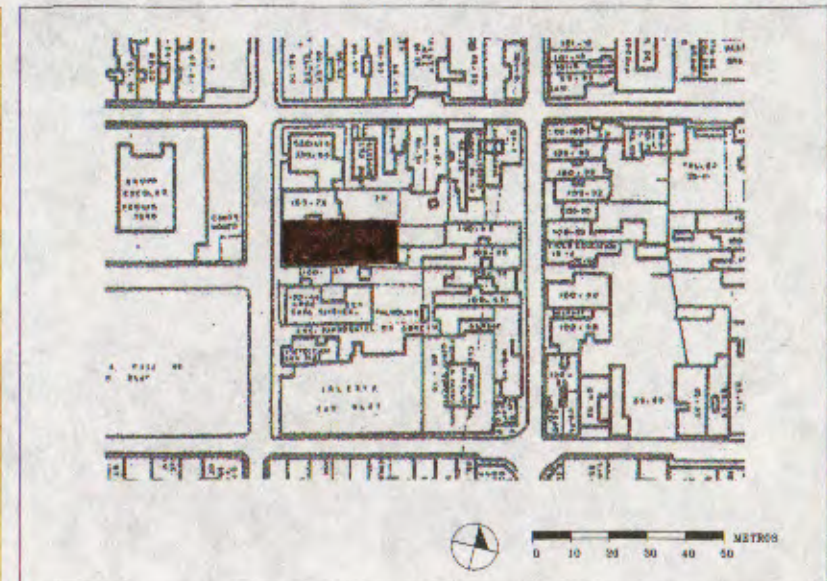
## Fechas

Proyecto :  
Construcción :  
Inauguración :  
Intervenciones:

## Ubicación: en el Sector



## en la manzana



432  
+14

### **Descripción del contexto inmediato:**

El tránsito vehicular es moderado, el área es homogénea las edificaciones a su alrededor tienen características similares.

### **Datos históricos**

#### **Cronología:**

Para el año 1878 (mapa de Branger), la manzana donde se ubica esta edificación, ya formaba parte de la ciudad construida, los propietarios estiman que la casa tiene más de 100 años, dato no documentado.

### **Datos tipológicos**

#### **Descripción Funcional:**

Edificación de una planta, se le accede a través de un zaguán contiguo a un salón, tiene un patio lateral alrededor del cual se desarrollan los demás ambientes, comedor, cuatro habitaciones, cocina, un baño y lavadero. También posee traspatio. Esta casa no ha tenido intervenciones significativas desde su construcción, pero se encuentra muy deteriorada.

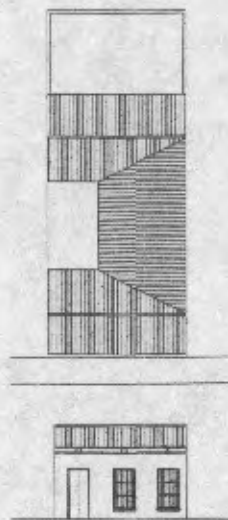
#### **Descripción Formal:**

La fachada presenta una puerta de madera y dos ventanas de madera con rejas de hierro forjado, en la parte superior posee una cornisa sencilla. La techumbre es de estructura de madera con forro de caña y todo cubierto por tejas.

## Descripción de los materiales y condiciones de conservación

		B	R	M
<b>Estructura Portante</b>	Muros de adobe de 80 cm de espesor promedio.		x	
<b>Techos Cubiertas</b>	Techo de caña y tejas criollas.		-	x
<b>Pisos Entrepisos</b>	Piso de cemento pulido.			x
<b>Cerramientos</b>	Puerta y ventanas en madera.		x	
<b>Acabados</b>	Friso de cemento, cal y arena. Pintura de caucho.		x	
<b>Elementos Decorativos</b>	Presenta una cornisa sencilla.	x		
<b>Instalaciones</b>	Instalaciones sanitarias y eléctricas entubadas y empotradas directamente en las paredes.		x	
<b>Otros</b>				
<b>Registro:</b>	Arq. Guillermo Sfiligoy	Fecha: 23/10/97		

### Registro Gráfico:



### Observaciones:

El inmueble es de valor arquitectónico y testimonial se encuentra en regular estado de conservación. Por tener un mismo origen histórico y similares tipología y morfología forma parte de un conjunto de edificaciones con valor urbano. DATOS DE LA PARCELA: (medidas aproximadas): FRENTE: 14,00 m. FONDO: 38,00 m. AREA: 532,00 m2. VALORACION: "B". CRITERIOS DE INTERVENCION: Intervención Restringida.

### Registro Fotográfico:



### Datos Técnicos

Número de rollo	: 2240
Número de negativo	: 30
Fotografía	: Arq. Sara de Atiénzar
Fecha	: 10/10/97
Dibujo	: Arq. Guillermo Sfiligoy
Fecha	: 23/10/97
Inventario	: Arq. Patricia de Pico
Fecha	: 23/10/97
Revisión	: Arq. Sara de Atiénzar
Fecha	: 27/10/97

### Bibliografía

Plano de la ciudad de Valencia levantado y dibujado por Ernesto Luis Branger, Circa 1878.



# Proyecto Inventario del Patrimonio Cultural Centro Histórico de Valencia



Código : 198-06  
Nº reg. : 000983  
Nº IPC:

ALCALDIA DE  
VALENCIA

**Denominación Oficial: CASA CONTRERAS**

## Localización

Región	: Central
Estado	: Carabobo
Municipio	: Valencia
Parroquia	: San Blas
Ciudad/centro poblado	: Centro Histórico de Valencia
Calle y número	: Av. Martín Tovar entre C/Libertad y C/Colombia
Nº cívico	: 100-93
Propietario original	: Desconocido
Uso original	: Residencial
Propietario actual	: Irasina Contreras
Uso actual	: Residencial

## Tipo de edificación

- ( X ) Residencial
- ( ) Religioso
- ( ) Militar
- ( ) Educativo
- ( ) Institucional
- ( ) Turística
- ( ) Comercial
- ( ) Industrial
- ( ) Asistencial
- ( ) Cultural
- ( ) Otros

## Declaratoria Nº de Gaceta Fecha

- ( ) Nacional
- ( ) Regional
- ( ) Municipal
- ( ) Otro

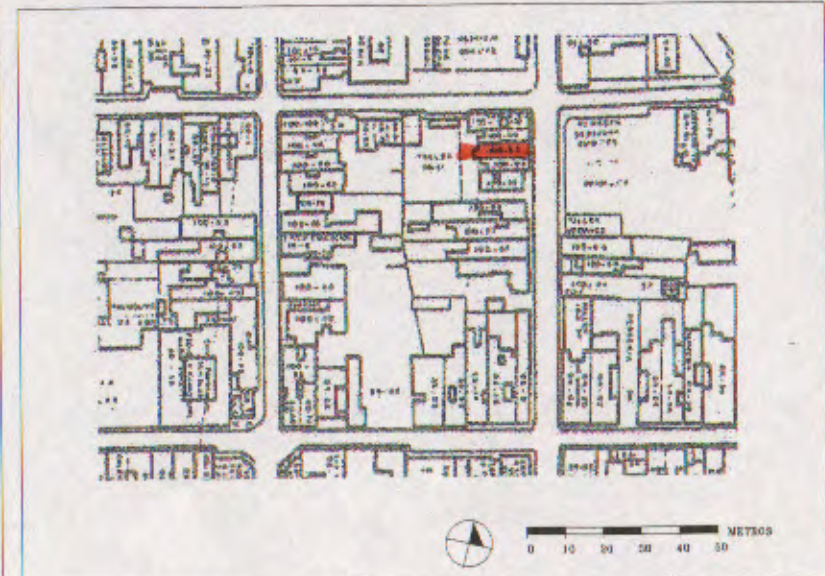
## Fechas

Proyecto :  
Construcción :  
Inauguración :  
Intervenciones:

## Ubicación: en el Sector



## en la manzana



### ***Descripción del contexto inmediato:***

El tránsito vehicular es moderado, el área es homogénea, las edificaciones a su alrededor tienen características similares.

### ***Datos históricos***

#### **Cronología:**

Para el año 1878 (mapa de Branger), la manzana donde se ubica esta edificación, ya formaba parte de la ciudad construida, los propietarios estiman que la casa tiene más de 50 años, dato no documentado.

### ***Datos tipológicos***

#### **Descripción Funcional:**

Edificación de una planta, se le accede a través de un zaguán contiguo a un salón, no tiene patio interno, si posee traspatio.

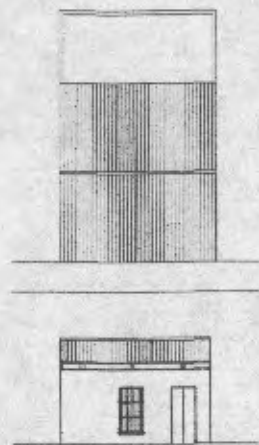
#### **Descripción Formal:**

La fachada presenta una puerta de madera y una ventana de madera con quitapolvo y rejas de hierro forjado, en la parte superior posee una cornisa ornamentada con motivos geométricos de pequeñas dimensiones. La lechumbre es de estructura de madera con forro de caña y todo cubierto por tejas. Forma parte de un conjunto de dos edificaciones que presentan un ritmo común y continuo en la ornamentación de las fachadas por haber sido construidas simultáneamente.

## Descripción de los materiales y condiciones de conservación

		B	R	M
<b>Estructura Portante</b>	Muros de adobe de 60 cm de espesor promedio.	x		
<b>Techos Cubiertas</b>	Techo de caña y tejas criollas.	x		
<b>Pisos Entrepisos</b>	Piso de cemento pulido.	x		
<b>Cerramientos</b>	Puertas y ventanas en madera.	x		
<b>Acabados</b>	Friso de cemento, cal y arena. Pintura de caucho.	x		
<b>Elementos Decorativos</b>	Presenta una cornisa ornamentada y molduras enmarcando puerta y ventana.	x		
<b>Instalaciones</b>	Instalaciones sanitarias y eléctricas entubadas y empotradas directamente en las paredes.	x		
<b>Otros</b>				
<b>Registro:</b>	Arq. Guillermo Sfiligoy	Fecha: 23/10/97		

### Registro Gráfico:



### Observaciones:

El inmueble es de valor arquitectónico y testimonial se encuentra en buen estado de conservación. Por tener un mismo origen histórico y similares tipología y morfología forma parte de un conjunto de edificaciones con valor urbano. DATOS DE LA PARCELA: (medidas aproximadas): FRENTE: 5,00 m. FONDO: 22,00 m. AREA: 110,00 m<sup>2</sup>. VALORACION: "B". CRITERIOS DE INTERVENCION: Intervención Restringida.

### Registro Fotográfico:



### Datos Técnicos

Número de rollo	: 1985
Número de negativo	: 21
Fotografía	: Arq. Sara de Atiénzar
Fecha	: 10/10/97
Dibujo	: Arq. Guillermo Sfiligoy
Fecha	: 23/10/97
Inventario	: Arq. Patricia de Pico
Fecha	: 23/10/97
Revisión	: Arq. Sara de Atiénzar
Fecha	: 27/10/97

### Bibliografía

Plano de la ciudad de Valencia levantado y dibujado por Ernesto Luis Branger, Circa 1878.

# Proyecto Inventario del Patrimonio Cultural Centro Histórico de Valencia



Código : 198-06  
Nº reg. : 000984  
Nº IPC:

**Denominación Oficial: CASA 100-85**

## Localización

Región	: Central
Estado	: Carabobo
Municipio	: Valencia
Parroquia	: San Blas
Ciudad/centro poblado	: Centro Histórico de Valencia
Calle y número	: Av.Maitín entre C/Libertad y C/Colombia
Nº cívico	: 100-85
Propietario original	: Desconocido
Uso original	: Residencial
Propietario actual	: No se obtuvo información
Uso actual	: Residencial

## Tipo de edificación

- Residencial
- Religioso
- Militar
- Educativo
- Institucional
- Turística
- Comercial
- Industrial
- Asistencial
- Cultural
- Otros

## Declaratoria Nº de Gaceta Fecha

- Nacional
- Regional
- Municipal
- Otro

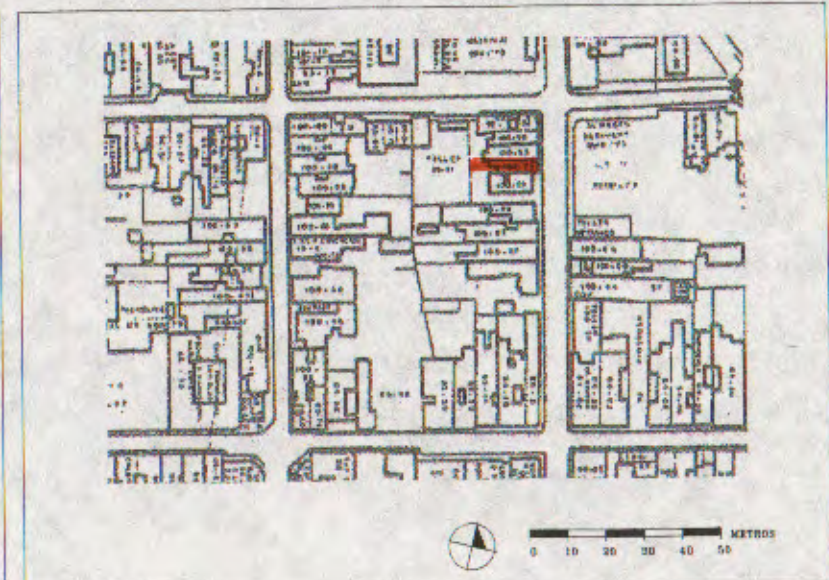
## Fechas

Proyecto :  
Construcción :  
Inauguración :  
Intervenciones:

**Ubicación:** en el Sector



en la manzana



### ***Descripción del contexto inmediato:***

El tránsito vehicular es moderado, el área es homogénea, las edificaciones a su alrededor tienen características similares.

### ***Datos históricos***

Cronología:

Para el año 1878 (mapa de Branger), la manzana donde se ubica esta edificación, ya formaba parte de la ciudad construida, los propietarios estiman que la casa tiene más de 50 años, dato no documentado.

### ***Datos tipológicos***

Descripción Funcional:

Edificación de una planta, se le accede a través de un zaguán contiguo a un salón, no tiene patio interno, si posee traspatio.

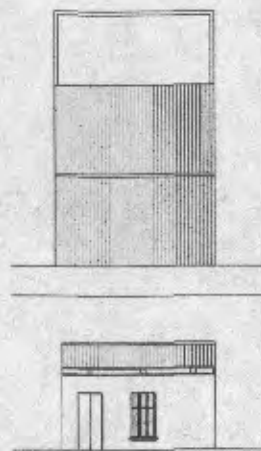
Descripción Formal:

La fachada presenta una puerta de metal y una ventana de metal con quitapolvero y rejas metálicas, en la parte superior posee una cornisa ornamentada con motivos geométricos de pequeñas dimensiones. La techumbre es de estructura de madera con forro de caña y todo cubierto por tejas. Forma parte de un conjunto de dos edificaciones que presentan un ritmo común y continuo en la ornamentación de las fachadas por haber sido construidas simultáneamente.

## Descripción de los materiales y condiciones de conservación

		B	R	M
<b>Estructura Portante</b>	Muros de adobe de 60 cm de espesor promedio.	x		
<b>Techos Cubiertas</b>	Techo de caña y tejas criollas.	x		
<b>Pisos Entrepisos</b>	Piso de cemento pulido.	x		
<b>Cerramientos</b>	Puertas y ventanas metálicas.	x		
<b>Acabados</b>	Friso de cemento, cal y arena. Pintura de caucho.	x		
<b>Elementos Decorativos</b>	Presenta una cornisa ornamentada y molduras enmarcando puerta y ventanas.	x		
<b>Instalaciones</b>	Instalaciones sanitarias y eléctricas entubadas y empotradas directamente en las paredes.	x		
<b>Otros</b>				
<b>Registro:</b>	Arq. Guillermo Sfligoy	Fecha: 23/10/97		

### Registro Gráfico:



### Observaciones:

El inmueble es de valor arquitectónico y testimonial se encuentra en buen estado de conservación. Por tener un mismo origen histórico y similares tipología y morfología forma parte de un conjunto de edificaciones con valor urbano. DATOS DE LA PARCELA: (medidas aproximadas): FRENTE: 4,00 m. FONDO: 22,00 m. AREA: 88,00 m<sup>2</sup>. VALORACION: "B". CRITERIOS DE INTERVENCION: Intervención Restringida.

### Registro Fotográfico:



### Datos Técnicos

Número de rollo	: 1985
Número de negativo	: 20
Fotografía	: Arq. Sara de Atiénzar
Fecha	: 10/10/97
Dibujo	: Arq. Guillermo Sfiligoy
Fecha	: 23/10/97
Inventario	: Arq. Patricia de Pico
Fecha	: 23/10/97
Revisión	: Arq. Sara de Atiénzar
Fecha	: 27/10/97

### Bibliografía

Plano de la ciudad de Valencia levantado y dibujado por Ernesto Luis Branger, Circa 1878.



# Proyecto Inventario del Patrimonio Cultural Centro Histórico de Valencia



Código : 198-06  
Nº reg. : 000985  
Nº IPC:

**Denominación Oficial: CASA DAZA**

## Localización

Región : Central  
Estado : Carabobo  
Municipio : Valencia  
Parroquia : San Blas  
Ciudad/centro poblado : Centro Histórico de Valencia  
Calle y número : Av. Maitín entre C/Libertad y C/Colombia  
Nº cívico : 100-67  
Propietario original : Desconocido  
Uso original : Residencial  
Propietario actual : Gladys Daza  
Uso actual : Residencial

## Tipo de edificación

- Residencial
- Religioso
- Militar
- Educativo
- Institucional
- Turística
- Comercial
- Industrial
- Asistencial
- Cultural
- Otros

## Declaratoria Nº de Gaceta Fecha

- Nacional
- Regional
- Municipal
- Otro

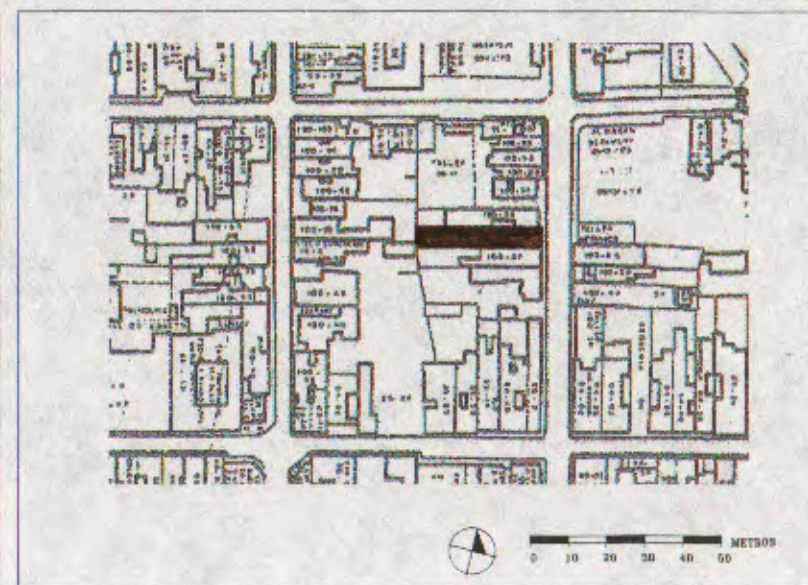
## Fechas

Proyecto :  
Construcción :  
Inauguración :  
Intervenciones:

## Ubicación: en el Sector



## en la manzana



### ***Descripción del contexto inmediato:***

El tránsito vehicular es moderado, el área es homogénea, las edificaciones a su alrededor tienen características similares.

### ***Datos históricos***

Cronología:

Para el año 1878 (mapa de Branger), la manzana donde se ubica esta edificación, ya formaba parte de la ciudad construida, los propietarios estiman que la casa tiene más de 50 años, dato no documentado.

### ***Datos tipológicos***

Descripción Funcional:

Edificación de una planta, se le accede a través de un zaguán contiguo a un salón, tiene un patio lateral alrededor del cual se desarrollan los demás ambientes, comedor, tres habitaciones, cocina, un baño y lavadero. También posee traspatio.

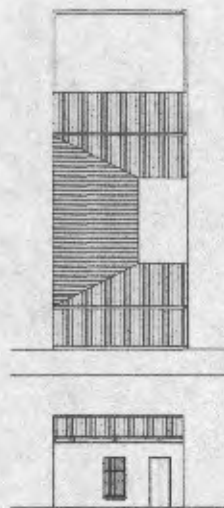
Descripción Formal:

La fachada presenta una puerta de madera y una ventana de madera con poyo y rejas de hierro forjado, en la parte superior posee una cornisa ornamentada con motivos geométricos de medianas dimensiones. La techumbre es de estructura de madera con forro de caña y todo cubierto por tejas.

## Descripción de los materiales y condiciones de conservación

		B	R	M
<b>Estructura Portante</b>	Muros de adobe de 60 cm de espesor promedio.	x		
<b>Techos Cubiertas</b>	Techo de caña y tejas criollas.	x		
<b>Pisos Entrepisos</b>	Piso de cemento pulido.	x		
<b>Cerramientos</b>	Puertas y ventanas en madera.	x		
<b>Acabados</b>	Friso de cemento, cal y arena. Pintura de caucho.	x		
<b>Elementos Decorativos</b>	Presenta una cornisa ornamentada y molduras enmarcando puerta y ventana.	x		
<b>Instalaciones</b>	Instalaciones sanitarias y eléctricas entubadas y empotradas directamente en las paredes.	x		
<b>Otros</b>				
<b>Registro:</b>	Arq. Guillermo Sfligoy	Fecha: 23/10/97		

### Registro Gráfico:



### Observaciones:

El inmueble es de valor arquitectónico y testimonial se encuentra en buen estado de conservación. Por tener un mismo origen histórico y similares tipología y morfología forma parte de un conjunto de edificaciones con valor urbano. DATOS DE LA PARCELA: (medidas aproximadas): FRENTE: 6,00 m. FONDO: 41,00 m. AREA: 248,00 m<sup>2</sup>. VALORACION: "B". CRITERIOS DE INTERVENCION: Intervención Restringida.

### Registro Fotográfico:



### Datos Técnicos

Número de rollo	: 1985
Número de negativo	: 18
Fotografía	: Arq. Sara de Atiénzar
Fecha	: 10/10/97
Dibujo	: Arq. Guillermo Sfiligoy
Fecha	: 23/10/97
Inventario	: Arq. Patricia de Pico
Fecha	: 23/10/97
Revisión	: Arq. Sara de Atiénzar
Fecha	: 27/10/97

### Bibliografía

Plano de la ciudad de Valencia levantado y dibujado por Ernesto Luis Branger, Circa 1878.

# Proyecto Inventario del Patrimonio Cultural Centro Histórico de Valencia

Código : 198-06  
Nº reg. : 000986  
Nº IPC:

**Denominación Oficial: CASA MARTINEZ**

## Localización

Región	: Central
Estado	: Carabobo
Municipio	: Valencia
Parroquia	: San Blas
Ciudad/centro poblado	: Centro Histórico de Valencia
Calle y número	: C/Colombia entre Av.Portocarrero y Av.Maitín
Nº cívico	: 85-28
Propietario original	: Desconocido
Uso original	: Residencial
Propietario actual	: Alicia de Martínez
Uso actual	: Residencial

## Tipo de edificación

- Residencial
- Religioso
- Militar
- Educacional
- Institucional
- Turística
- Comercial
- Industrial
- Asistencial
- Cultural
- Otros

## Declaratoria Nº de Gaceta Fecha

- Nacional
- Regional
- Municipal
- Otro

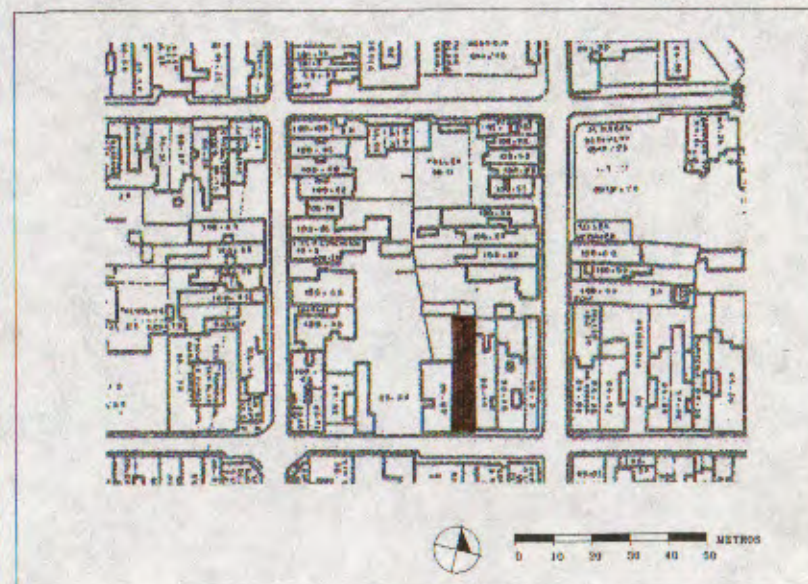
## Fechas

Proyecto :  
Construcción :  
Inauguración :  
Intervenciones:

**Ubicación:** en el Sector



en la manzana



### ***Descripción del contexto inmediato:***

El tránsito vehicular es moderado, el área es homogénea, las edificaciones a su alrededor tienen características similares.

### ***Datos históricos***

Cronología:

Para el año 1878 (mapa de Branger), la manzana donde se ubica esta edificación, ya formaba parte de la ciudad construida, los propietarios estiman que la casa tiene más de 50 años, dato no documentado.

### ***Datos tipológicos***

Descripción Funcional:

Edificación de una planta, se le accede a través de un zaguán contiguo a un salón, tiene un patio lateral alrededor del cual se desarrollan los demás ambientes, comedor, tres habitaciones, cocina, un baño y lavadero. También posee traspatio.

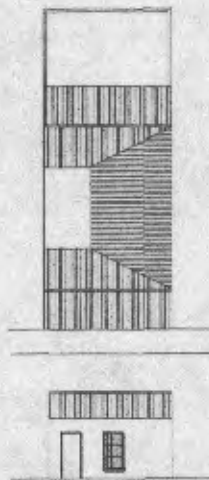
Descripción Formal:

La fachada presenta una puerta de madera y una ventana de madera con poyo y rejas de hierro forjado. La techumbre es de estructura de madera con forro de caña y todo cubierto por tejas. Rematando en la fachada con un alero compuesto con canes apoyados sobre una pequeña moldura. Forma parte de un conjunto de dos edificaciones que presentan un ritmo común y continuo en la ornamentación de las fachadas por haber sido construidas simultáneamente.

## Descripción de los materiales y condiciones de conservación

		B	R	M
<b>Estructura Portante</b>	Muros de adobe de 60 cm de espesor promedio.	x		
<b>Techos Cubiertas</b>	Techo de caña y tejas criollas.	x		
<b>Pisos Entrepisos</b>	Piso de cemento pulido.	x		
<b>Cerramientos</b>	Puertas y ventanas en madera.	x		
<b>Acabados</b>	Friso de cemento, cal y arena. Pintura de caucho.	x		
<b>Elementos Decorativos</b>	No posee elementos decorativos.			
<b>Instalaciones</b>	Instalaciones sanitarias y eléctricas entubadas y empotradas directamente en las paredes.	x		
<b>Otros</b>				
<b>Registro:</b>	Arq. Guillermo Sfiligoy	Fecha: 23/10/97		

### **Registro Gráfico:**



### **Observaciones:**

El inmueble es de valor arquitectónico y testimonial se encuentra en buen estado de conservación. Por tener un mismo origen histórico y similares tipología y morfología forma parte de un conjunto de edificaciones con valor urbano. DATOS DE LA PARCELA: (medidas aproximadas): FRENTE: 7,00 m. FONDO: 43,00 m. AREA: 301,00 m2. VALORACION: "B". CRITERIOS DE INTERVENCION: Intervención Restringida.

### **Registro Fotográfico:**



### **Datos Técnicos**

Número de rollo	: 1986
Número de negativo	: 19
Fotografía	: Arq. Sara de Atiénzar
Fecha	: 10/10/97
Dibujo	: Arq. Guillermo Sfiligoy
Fecha	: 23/10/97
Inventario	: Arq. Patricia de Pico
Fecha	: 23/10/97
Revisión	: Arq. Sara de Atiénzar
Fecha	: 27/10/97

### **Bibliografía**

Plano de la ciudad de Valencia levantado y dibujado por Ernesto Luis Branger, Circa 1878.



# Proyecto Inventario del Patrimonio Cultural Centro Histórico de Valencia



ALCALDIA DE  
VALENCIA

Código : 198-06  
Nº reg. : 000987  
Nº IPC:

**Denominación Oficial: CASA 85-38**

## Localización

Región : Central  
Estado : Carabobo  
Municipio : Valencia  
Parroquia : San Blas  
Ciudad/centro poblado : Centro Histórico de Valencia  
Calle y número : C/Colombia entre  
Av.Portocarrero y Av.Maitin  
Nº cívico : 85-38  
Propietario original : Desconocido  
Uso original : Residencial  
Propietario actual : No se obtuvo información  
Uso actual : Residencial

## Tipo de edificación

- Residencial
- Religioso
- Militar
- Educativo
- Institucional
- Turística
- Comercial
- Industrial
- Asistencial
- Cultural
- Otros

## Declaratoria Nº de Gaceta Fecha

- Nacional
- Regional
- Municipal
- Otro

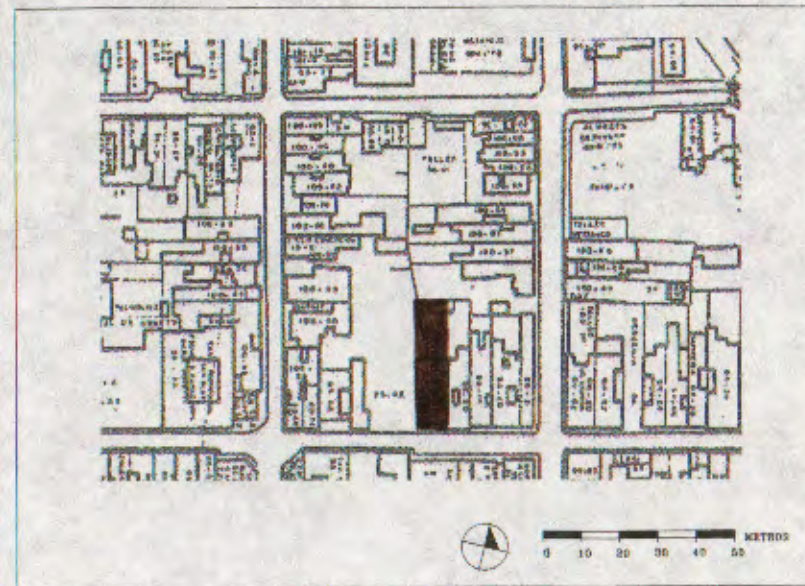
## Fechas

Proyecto :  
Construcción :  
Inauguración :  
Intervenciones:

## Ubicación: en el Sector



## en la manzana



### ***Descripción del contexto inmediato:***

El tránsito vehicular es moderado, el área es homogénea, las edificaciones a su alrededor tienen características similares.

### ***Datos históricos***

Cronología:

Para el año 1878 (mapa de Branger), la manzana donde se ubica esta edificación, ya formaba parte de la ciudad construida, los propietarios estiman que la casa tiene más de 50 años, dato no documentado.

### ***Datos tipológicos***

Descripción Funcional:

Edificación de una planta, se le accede a través de un zaguán contiguo a un salón, tiene un patio lateral alrededor del cual se desarrollan los demás ambientes, comedor, tres habitaciones, cocina, un baño y lavadero, también posee traspatio.

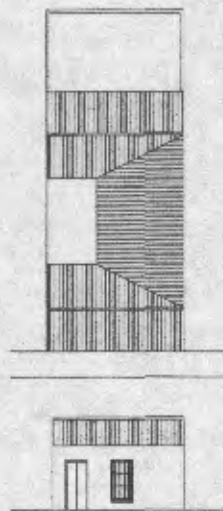
Descripción Formal:

La fachada presenta una puerta de madera y una ventana de madera con poyo y rejas de hierro forjado. La techumbre es de estructura de madera con forro de caña y todo cubierto por tejas, rematando en la fachada con un alero compuesto con canes apoyados sobre una pequeña moldura. Forma parte de un conjunto de dos edificaciones que presentan un ritmo común y continuo en la ornamentación de las fachadas por haber sido construidas simultáneamente.

## Descripción de los materiales y condiciones de conservación

		B	R	M
<b>Estructura Portante</b>	Muros de adobe de 60 cm de espesor promedio.	x		
<b>Techos Cubiertas</b>	Techo de caña y tejas criollas.	x		
<b>Pisos Entrepisos</b>	Piso de cemento pulido.	x		
<b>Cerramientos</b>	Puertas y ventanas en madera.	x		
<b>Acabados</b>	Friso de cemento, cal y arena. Pintura de caucho.	x		
<b>Elementos Decorativos</b>	No posee elementos decorativos.			
<b>Instalaciones</b>	Instalaciones sanitarias y eléctricas entubadas y empotradas directamente en las paredes.	x		
<b>Otros</b>				
<b>Registro:</b>	Arq. Guillermo Sfiligoy	Fecha: 23/10/97		

### Registro Gráfico:



### Observaciones:

El inmueble es de valor arquitectónico y testimonial se encuentra en buen estado de conservación. Por tener un mismo origen histórico y similares tipología y morfología forma parte de un conjunto de edificaciones con valor urbano. Presenta publicidad agresiva alterando la armonía de la fachada. DATOS DE LA PARCELA: (medidas aproximadas): FRENTE: 10,00 m. FONDO: 38,00 m. AREA: 380,00 m2. VALORACION: "B". CRITERIOS DE INTERVENCION: Intervención Restringida.

### Registro Fotográfico:



### Datos Técnicos

Número de rollo : 1986  
Número de negativo : 20  
Fotografía : Arq.Sara de Atiénzar  
Fecha : 10/09/97  
Dibujo : Arq.Guillermo Sfiligoy  
Fecha : 23/10/97  
Inventario : Arq.Patricia de Pico  
Fecha : 23/10/97  
Revisión : Arq.Sara de Atiénzar  
Fecha : 27/10/97

### Bibliografía

Plano de la ciudad de Valencia levantado y dibujado por Ernesto Luis Branger, Circa 1878.

# Proyecto Inventario del Patrimonio Cultural Centro Histórico de Valencia

Código : 198-06  
Nº reg. : 000988  
Nº IPC:

**Denominación Oficial: CASA ENMA DE PAEZ**

## Localización

Región	: Central
Estado	: Carabobo
Municipio	: Valencia
Parroquia	: San Blas
Ciudad/centro poblado	: Centro Histórico de Valencia
Calle y número	: Av. Pocaterrea c/c C/Colombia
Nº cívico	: 85-80
Propietario original	: Desconocido
Uso original	: Residencial
Propietario actual	: Enma Páez
Uso actual	: Residencial

## Tipo de edificación

- Residencial
- Religioso
- Militar
- Educativo
- Institucional
- Turística
- Comercial
- Industrial
- Asistencial
- Cultural
- Otros

## Declaratoria Nº de Gaceta Fecha

- Nacional
- Regional
- Municipal
- Otro

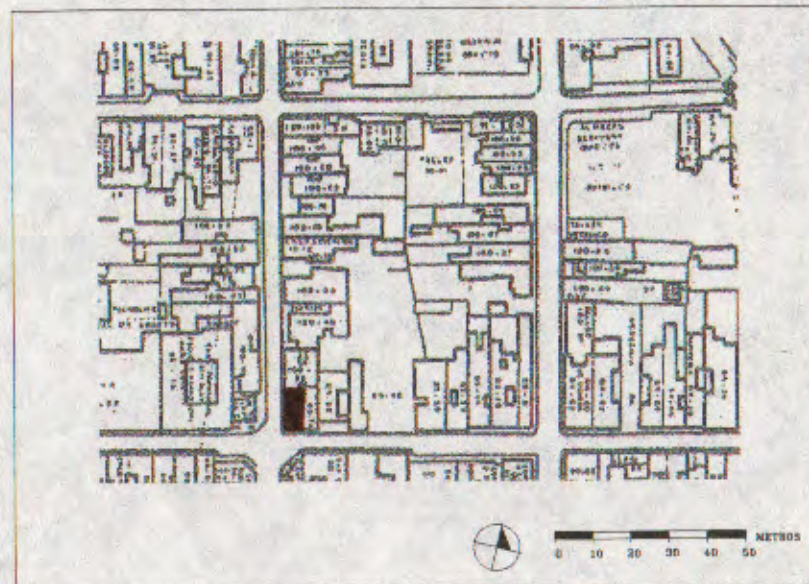
## Fechas

Proyecto :  
Construcción :  
Inauguración :  
Intervenciones:

**Ubicación:** en el Sector



en la manzana



### ***Descripción del contexto inmediato:***

El tránsito vehicular es moderado, el área es homogénea, las edificaciones a su alrededor tienen características similares, el área se encuentra totalmente intervenida, rodeada de comercio intensivo y destructivo.

### ***Datos históricos***

Cronología:

Para el año 1878 (mapa de Branger), la manzana donde se ubica esta edificación, ya formaba parte de la ciudad construida, los propietarios estiman que la casa tiene más de 50 años, dato no documentado.

### ***Datos tipológicos***

Descripción Funcional:

Edificación de una planta, se le accede a través de un zaguán contiguo a un salón, tiene un patio lateral alrededor del cual se desarrollan los demás ambientes, comedor, dos habitaciones, cocina baño y lavadero. También posee traspatio.

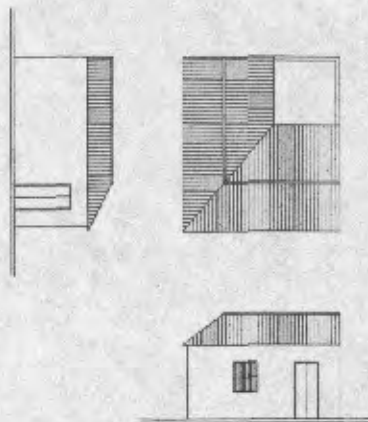
Descripción Formal:

Inmueble en esquina con dos fachadas, la fachada principal por la C/Colombia presenta dos puertas de madera, y por la Av.Portocarrero la fachada tiene una puerta de madera. La techumbre es de estructura de madera con forro de caña y todo cubierto por tejas, rematando en la fachada con un alero sencillo con canes apoyados.

## Descripción de los materiales y condiciones de conservación

		<b>B</b>	<b>R</b>	<b>M</b>
<b>Estructura Portante</b>	Muros de adobe de 60 cm de espesor promedio.	x		
<b>Techos Cubiertas</b>	Techo de caña y tejas criollas.	x		
<b>Pisos Entrepisos</b>	Piso de cemento pulido.	x		
<b>Cerramientos</b>	Puertas en madera.	x		
<b>Acabados</b>	Friso de cemento, cal y arena. Pintura de caucho.	x		
<b>Elementos Decorativos</b>	No posee elementos decorativos.			
<b>Instalaciones</b>	Instalaciones sanitarias y eléctricas entubadas y empotradas directamente en las paredes.	x		
<b>Otros</b>				
<b>Registro:</b>	Arq. Guillermo Sfiligoy	Fecha: 23/10/97		

### Registro Gráfico:



### Observaciones:

El inmueble es de valor arquitectónico y testimonial se encuentra en buen estado de conservación. Por tener un mismo origen histórico y similares tipología y morfología forma parte de un conjunto de edificaciones con valor urbano. DATOS DE LA PARCELA: (medidas aproximadas): FRENTE: 5,00 m. FONDO: 15,00 m. AREA: 75,00 m<sup>2</sup>. VALORACION: "B". CRITERIOS DE INTERVENCION: Intervención Restringida.

### Registro Fotográfico:



### Datos Técnicos

Número de rollo : 1985  
Número de negativo : 26  
Fotografía : Arq. Sara de Atiénzar  
Fecha : 05/12/97  
Dibujo : Arq. Guillermo Sfiligoy  
Fecha : 23/10/97  
Inventario : Arq. Patricia de Pico  
Fecha : 23/10/97  
Revisión : Arq. Sara de Atiénzar  
Fecha : 27/10/97

### Bibliografía

Plano de la ciudad de Valencia levantado y dibujado por Ernesto Luis Branger, Circa 1878.



# Proyecto Inventario del Patrimonio Cultural Centro Histórico de Valencia



ALCALDIA DE  
VALENCIA

Código : 198-06  
Nº reg. : 000989  
Nº IPC:

**Denominación Oficial: CASA SABATER**

## Localización

Región	: Central
Estado	: Carabobo
Municipio	: Valencia
Parroquia	: San Blas
Ciudad/centro poblado	: Centro Histórico de Valencia
Calle y número	: Av. Maitín c/c calle Colombia
Nº cívico	: 85-8
Propietario original	: Desconocido
Uso original	: Residencial
Propietario actual	: Mateo Sabater
Uso actual	: Residencial

## Tipo de edificación

- Residencial
- Religioso
- Militar
- Educativo
- Institucional
- Turística
- Comercial
- Industrial
- Asistencial
- Cultural
- Otros

## Declaratoria Nº de Gaceta Fecha

- Nacional
- Regional
- Municipal
- Otro

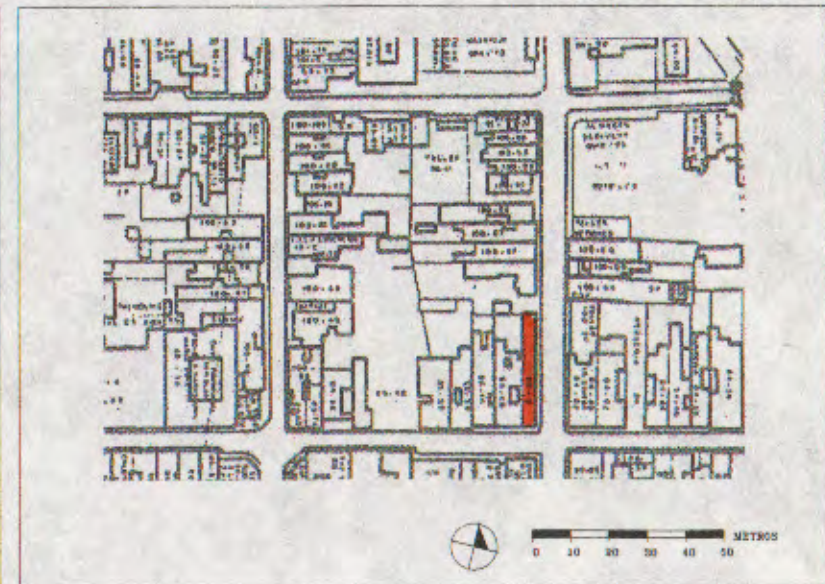
## Fechas

Proyecto :  
Construcción :  
Inauguración :  
Intervenciones:

**Ubicación:** en el Sector



en la manzana



### ***Descripción del contexto inmediato:***

El tránsito vehicular es moderado, el área es homogénea, las edificaciones a su alrededor tienen características similares.

### ***Datos históricos***

Cronología:

Para el año 1878 (mapa de Branger), la manzana donde se ubica esta edificación, ya formaba parte de la ciudad construida, los propietarios estiman que la casa tiene más de 50 años, dato no documentado.

### ***Datos tipológicos***

Descripción Funcional:

Edificación de una planta, se le accede a través de un zaguán contiguo a un salón, tiene un patio lateral alrededor del cual se desarrollan los demás ambientes, no posee traspatio.

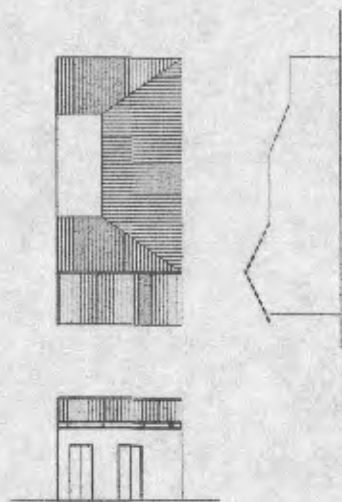
Descripción Formal:

Inmueble en esquina con dos fachadas, la fachada principal por la Calle Colombia presenta una puerta de madera y una ventana de madera con poyo, con quitapolvo y rejas de hierro forjado y por la Av. Maitín, la fachada tiene puertas y ventanas, en la parte superior posee una cornisa sencilla. La techumbre es de estructura de madera con forro de caña y todo cubierto por tejas. Forma parte de un conjunto de dos edificaciones, que presentan un ritmo común y continuo en la ornamentación de las fachadas por haber sido construidas simultáneamente.

## Descripción de los materiales y condiciones de conservación

		B	R	M
<b>Estructura Portante</b>	Muros de adobe de 60 cm de espesor promedio.	x		
<b>Techos Cubiertas</b>	Techo de caña y tejas criollas.	x		
<b>Pisos Entrepisos</b>	Piso de cemento pulido.	x		
<b>Cerramientos</b>	Puertas y ventanas en madera.	x		
<b>Acabados</b>	Friso de cemento, cal y arena. Pintura de caucho.	x		
<b>Elementos Decorativos</b>	Presenta una cornisa sencilla y molduras enmarcando puerta y ventana.	x		
<b>Instalaciones</b>	Instalaciones sanitarias y eléctricas entubadas y empotradas directamente en las paredes.	x		
<b>Otros</b>				
<b>Registro:</b>	Arq. Guillermo Sfiligoy	Fecha: 23/10/97		

### Registro Gráfico:



### Observaciones:

El inmueble se encuentra en buen estado de conservación. Por tener un mismo origen histórico y similares tipología y morfología forma parte de un conjunto de edificaciones con valor urbano. DATOS DE LA PARCELA: FRENTE: 4,00 m. FONDO: 37,00 m. AREA: 148,00 m2. VALORACION: "C". CRITERIOS DE INTERVENCION: Intervención Restringida y Reestructuración.

### Registro Fotográfico:



### Datos Técnicos

Número de rollo	: 1985
Número de negativo	: 16
Fotografía	: Arq. Sara de Atiénzar
Fecha	: 05/10/97
Dibujo	: Arq. Guillermo Sfiligoy
Fecha	: 23/10/97
Inventario	: Arq. Patricia de Pico
Fecha	: 23/10/97
Revisión	: Arq. Sara de Atiénzar
Fecha	: 27/10/97

### Bibliografía

Plano de la ciudad de Valencia levantado y dibujado por Ernesto Luis Branger, Circa 1878.

# Proyecto Inventario del Patrimonio Cultural Centro Histórico de Valencia



Código : 198-06  
Nº reg. : 000990  
Nº IPC:

ALCALDIA DE  
VALENCIA

**Denominación Oficial: CASA SABATER**

## Localización

Región	: Central
Estado	: Carabobo
Municipio	: Valencia
Parroquia	: San Blas
Ciudad/centro poblado	: Centro Histórico de Valencia
Calle y número	: C/Colombia entre Av.Portocarrero y Av.Maitín
Nº cívico	: 85-10
Propietario original	: Desconocido
Uso original	: Residencial
Propietario actual	: Oswaldo Sabater
Uso actual	: Residencial

## Tipo de edificación

( X ) Residencial  
( ) Religioso  
( ) Militar  
( ) Educacional  
( ) Institucional  
( ) Turística  
( ) Comercial  
( ) Industrial  
( ) Asistencial  
( ) Cultural  
( ) Otros

## Declaratoria Nº de Gaceta Fecha

( ) Nacional  
( ) Regional  
( ) Municipal  
( ) Otro

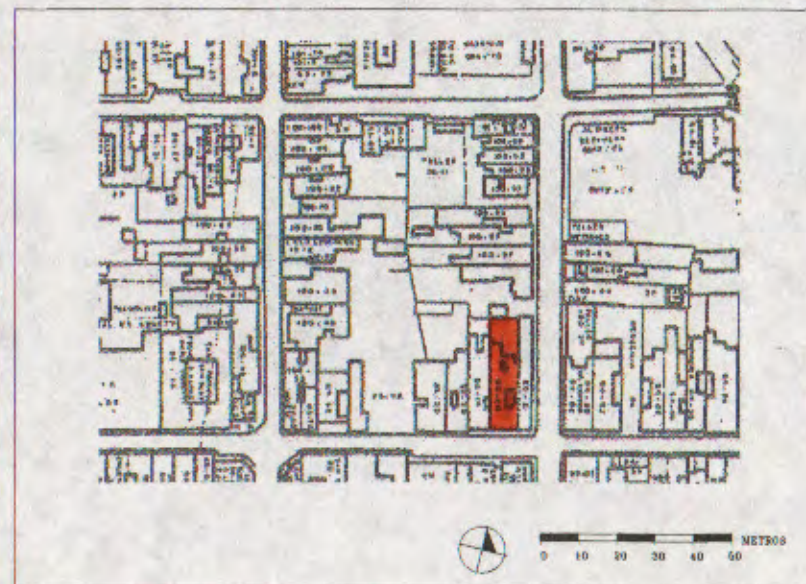
## Fechas

Proyecto :  
Construcción :  
Inauguración :  
Intervenciones:

**Ubicación:** en el Sector



en la manzana



### ***Descripción del contexto inmediato:***

El tránsito vehicular es moderado, el área es homogénea, las edificaciones a su alrededor tienen características similares.

### ***Datos históricos***

#### **Cronología:**

Para el año 1878 (mapa de Branger), la manzana donde se ubica esta edificación, ya formaba parte de la ciudad construida, los propietarios estiman que la casa tiene más de 50 años, dato no documentado.

### ***Datos tipológicos***

#### **Descripción Funcional:**

Edificación de una planta, se le accede a través de un zaguán contiguo a un salón, tiene un patio lateral alrededor del cual se desarrollan los demás ambientes, también posee traspatio.

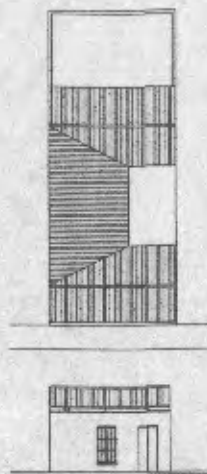
#### **Descripción Formal:**

La fachada presenta una puerta de madera y una ventana de madera con rejas de hierro forjado, en la parte superior posee una cornisa sencilla. La techumbre es de estructura de madera con forro de caña y todo cubierto por tejas. Forma parte de un conjunto de dos edificaciones que presentan un ritmo común y continuo en la ornamentación de las fachadas por haber sido construidas simultáneamente.

## Descripción de los materiales y condiciones de conservación

		B	R	M
<b>Estructura Portante</b>	Muros de adobe de 60 cm de espesor promedio.	x		
<b>Techos Cubiertas</b>	Techo de caña y tejas criollas.	x		
<b>Pisos Entrepisos</b>	Piso de cemento pulido.	x		
<b>Cerramientos</b>	Puertas y ventanas en madera.		x	
<b>Acabados</b>	Friso de cemento, cal y arena. Pintura de caucho.		x	
<b>Elementos Decorativos</b>	Presenta una cornisa sencilla y molduras enmarcando puerta y ventana.		x	
<b>Instalaciones</b>	Instalaciones sanitarias y eléctricas entubadas y empotradas directamente en las paredes.	x		
<b>Otros</b>				
<b>Registro:</b>	Arq. Guillermo Sfiligoy	Fecha: 23/10/97		

### Registro Gráfico:



### Observaciones:

El inmueble se encuentra en regular estado de conservación. Por tener un mismo origen histórico y similares tipología y morfología forma parte de un conjunto de edificaciones con valor urbano. DATOS DE LA PARCELA: (medidas aproximadas): FRENTE: 9,00 m. FONDO: 37,00 m. AREA: 333,00 m<sup>2</sup>. VALORACION: "C". CRITERIOS DE INTERVENCION: Intervención Restringida y Reestructuración.

### Registro Fotográfico:



### Datos Técnicos

Número de rollo	: 1986
Número de negativo	: 17
Fotografía	: Arq.Sara de Atiénzar
Fecha	: 05/10/97
Dibujo	: Arq.Guillermo Sfilligoy
Fecha	: 23/10/97
Inventario	: Arq.Patricia de Pico
Fecha	: 23/10/97
Revisión	: Arq.Sara de Atiénzar
Fecha	: 27/10/97

### Bibliografía

Plano de la ciudad de Valencia levantado y dibujado por Ernesto Luis Branger, Circa 1878.



# Proyecto Inventario del Patrimonio Cultural Centro Histórico de Valencia



ALCALDIA DE  
VALENCIA

Código : 198-06  
Nº reg. : 000991  
Nº IPC:

**Denominación Oficial: CASA GRANADOS CELIS**

## Localización

Región	: Central
Estado	: Carabobo
Municipio	: Valencia
Parroquia	: San Blas
Ciudad/centro poblado	: Centro Histórico de Valencia
Calle y número	: C/Colombia entre Av.Portocarrero y Av. Maitín
Nº cívico	: 85-14
Propietario original	: Desconocido
Uso original	: Residencial
Propietario actual	: Rosa María Granados Celis
Uso actual	: Residencial

## Tipo de edificación

( X ) Residencial  
( ) Religioso  
( ) Militar  
( ) Educacional  
( ) Institucional  
( ) Turística  
( ) Comercial  
( ) Industrial  
( ) Asistencial  
( ) Cultural  
( ) Otros

## Declaratoria Nº de Gaceta Fecha

( ) Nacional  
( ) Regional  
( ) Municipal  
( ) Otro

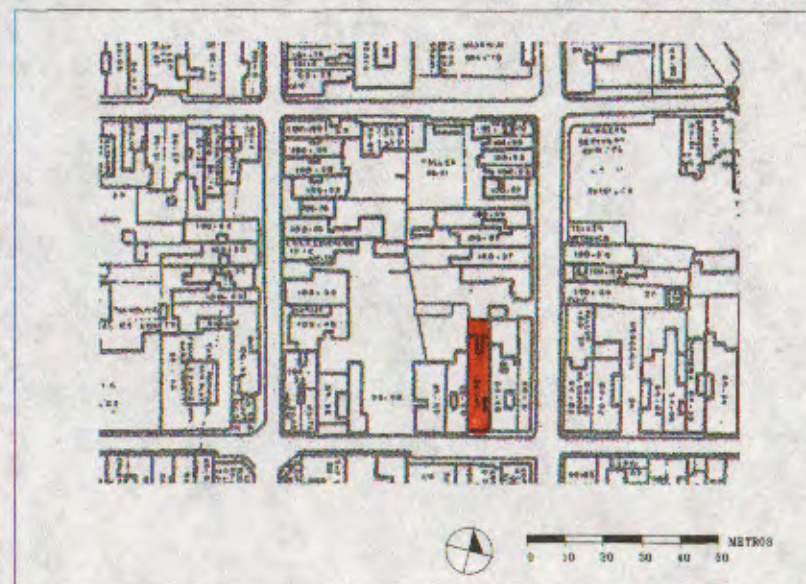
## Fechas

Proyecto :  
Construcción :  
Inauguración :  
Intervenciones:

## Ubicación: en el Sector



## en la manzana



### ***Descripción del contexto inmediato:***

El tránsito vehicular es moderado, el área es homogénea, las edificaciones a su alrededor tienen características similares.

### ***Datos históricos***

Cronología:

Para el año 1878 (mapa de Branger), la manzana donde se ubica esta edificación, ya formaba parte de la ciudad construida, los propietarios estiman que la casa tiene más de 50 años, dato no documentado.

### ***Datos tipológicos***

Descripción Funcional:

Edificación de una planta, se le accede a través de un zaguán contiguo a un salón, tiene un patio lateral alrededor del cual se desarrollan los demás ambientes, también posee traspatio.

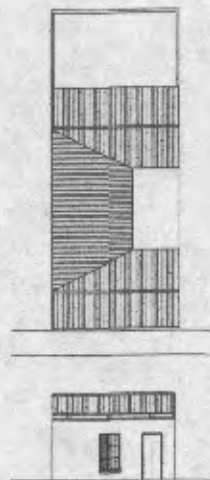
Descripción Formal:

La fachada presenta una puerta de madera y una ventana de madera con rejas de hierro forjado en la parte superior posee una cornisa sencilla. La techumbre es de estructura de madera con forro de caña y todo cubierto por tejas.

## Descripción de los materiales y condiciones de conservación

		B	R	M
<b>Estructura Portante</b>	Muros de adobe de 60 cm de espesor promedio.	x		
<b>Techos Cubiertas</b>	Techo de caña y tejas criollas.		x	
<b>Pisos Entrepisos</b>	Piso de cemento pulido.		x	
<b>Cerramientos</b>	Puertas y ventanas en madera.	x		
<b>Acabados</b>	Friso de cemento, cal y arena. Pintura de caucho.	x		
<b>Elementos Decorativos</b>	Presenta una cornisa sencilla y molduras enmarcando puerta y ventana.	x		
<b>Instalaciones</b>	Instalaciones sanitarias y eléctricas entubadas y empotradas directamente en las paredes.		x	
<b>Otros</b>				
<b>Registro:</b>	Arq. Guillermo Sfiligoy	Fecha: 23/10/97		

### Registro Gráfico:



### Observaciones:

El inmueble se encuentra en regular estado de conservación. Por tener un mismo origen histórico y similares tipología y morfología forma parte de un conjunto de edificaciones con valor urbano. DATOS DE LA PARCELA: (medidas aproximadas): FRENTE: 7,00 m. FONDO: 36,00 m. AREA: 252,00 m2. VALORACION: "C". CRITERIOS DE INTERVENCION: Intervención Restringida y Reestructuración.

### Registro Fotográfico:



### Datos Técnicos

Número de rollo	: 1986
Número de negativo	: 18
Fotografía	: Arq. Sara de Atiénzar
Fecha	: 05/10/97
Dibujo	: Arq. Guillermo Sfiligoy
Fecha	: 23/10/97
Inventario	: Arq. Patricia de Pico
Fecha	: 23/10/97
Revisión	: Arq. Sara de Atiénzar
Fecha	: 27/10/97

### Bibliografía

Plano de la ciudad de Valencia levantado y dibujado por Ernesto Luis Branger, Circa 1878.

# Proyecto Inventario del Patrimonio Cultural Centro Histórico de Valencia



Código : 199-06  
Nº reg. : 000992  
Nº IPC:

**Denominación Oficial: CASA QUERO**

## Localización

Región	: Central
Estado	: Carabobo
Municipio	: Valencia
Parroquia	: San Blas
Ciudad/centro poblado	: Centro Histórico de Valencia
Calle y número	: C/Colombia entre Av.Maitín y Av.González
Nº cívico	: 84-36
Propietario original	: Desconocido
Uso original	: Residencial
Propietario actual	: Sucesión Quero Granel
Uso actual	: Residencial

## Tipo de edificación

( X ) Residencial  
( ) Religioso  
( ) Militar  
( ) Educacional  
( ) Institucional  
( ) Turística  
( ) Comercial  
( ) Industrial  
( ) Asistencial  
( ) Cultural  
( ) Otros

## Declaratoria Nº de Gaceta Fecha

( ) Nacional  
( ) Regional  
( ) Municipal  
( ) Otro

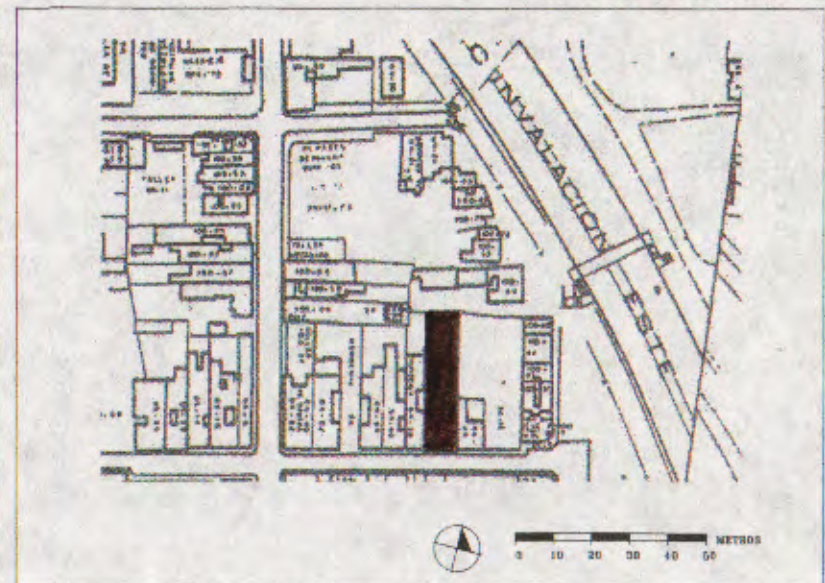
## Fechas

Proyecto :  
Construcción :  
Inauguración :  
Intervenciones:

## Ubicación: en el Sector



## en la manzana



### ***Descripción del contexto inmediato:***

El tránsito vehicular es moderado, el área es homogénea, las edificaciones a su alrededor tienen características similares.

### ***Datos históricos***

Cronología:

Para el año 1878 (mapa de Branger), la manzana donde se ubica esta edificación, ya formaba parte de la ciudad construida, los propietarios estiman que la casa tiene más de 50 años, dato no documentado.

### ***Datos tipológicos***

Descripción Funcional:

Edificación de una planta, se le accede a través de un zaguán contiguo a un salón, tiene un patio lateral alrededor del cual se desarrollan los demás ambientes, comedor, siete habitaciones, cocina, dos baños y lavadero. También posee traspatio.

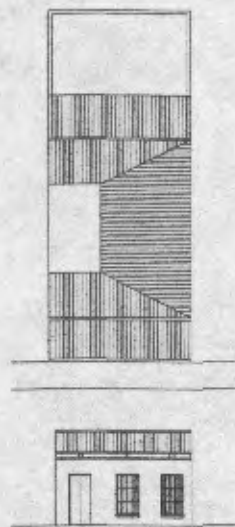
Descripción Formal:

La fachada presenta una puerta de madera y dos ventanas de madera, una con poyo y las dos con hierro forjado. La techumbre es de estructura de madera con forro de caña y todo cubierto por tejas, rematando en la fachada con un alero sencillo con canes apoyados.

## Descripción de los materiales y condiciones de conservación

		B	R	M
<b>Estructura Portante</b>	Muros de adobe de 60 cm de espesor promedio.	x		
<b>Techos Cubiertas</b>	Techo de caña y tejas criollas.	x		
<b>Pisos Entrepisos</b>	Piso de cemento pulido.	x		
<b>Cerramientos</b>	Puerias y ventanas en madera.	x		
<b>Acabados</b>	Friso de cemento, cal y arena. Pintura de caucho.	x		
<b>Elementos Decorativos</b>	No posee elementos decorativos.			
<b>Instalaciones</b>	Instalaciones sanitarias y eléctricas entubadas y empotradas directamente en las paredes.	x		
<b>Otros</b>				
<b>Registro:</b>	Arq. Guillermo Sfiligoy	Fecha: 23/10/97		

### Registro Gráfico:



### Observaciones:

El inmueble es de valor arquitectónico y testimonial se encuentra en buen estado de conservación. Por tener un mismo origen histórico y similares tipología y morfología forma parte de un conjunto de edificaciones con valor urbano. Presenta publicidad agresiva alterando la armonía de la fachada. DATOS DE LA PARCELA: (medidas aproximadas): FRENTE: 11,00 m. FONDO: 45,00 m. AREA: 495,00 m<sup>2</sup>. VALORACION: "B". CRITERIOS DE INTERVENCION: Intervención Restringida.

### Registro Fotográfico:



### Datos Técnicos

Número de rollo	: 1986
Número de negativo	: 14
Fotografía	: Arq. Sara de Atiénzar
Fecha	: 05/10/97
Dibujo	: Arq. Guillermo Sfiligoy
Fecha	: 23/10/97
Inventario	: Arq. Patricia de Pico
Fecha	: 23/10/97
Revisión	: Arq. Sara de Atiénzar
Fecha	: 27/10/97

### Bibliografía

Plano de la ciudad de Valencia levantado y dibujado por Ernesto Luis Branger, Circa 1878.



# Proyecto Inventario del Patrimonio Cultural Centro Histórico de Valencia

Código : 199-06  
Nº reg. : 000993  
Nº IPC:

**Denominación Oficial: CASA AGUSTIN**

## Localización

Región : Central  
Estado : Carabobo  
Municipio : Valencia  
Parroquia : San Blas  
Ciudad/centro poblado : Centro Histórico de Valencia  
Calle y número : Av.Maitín c/c C/Colombia  
Nº cívico : 84-80/84-82  
Propietario original : Desconocido  
Uso original : Residencial  
Propietario actual : Sr.Agustín  
Uso actual : Residencial

## Tipo de edificación

- Residencial
- Religioso
- Militar
- Educacional
- Institucional
- Turística
- Comercial
- Industrial
- Asistencial
- Cultural
- Otros

## Declaratoria Nº de Gaceta Fecha

- Nacional
- Regional
- Municipal
- Otro

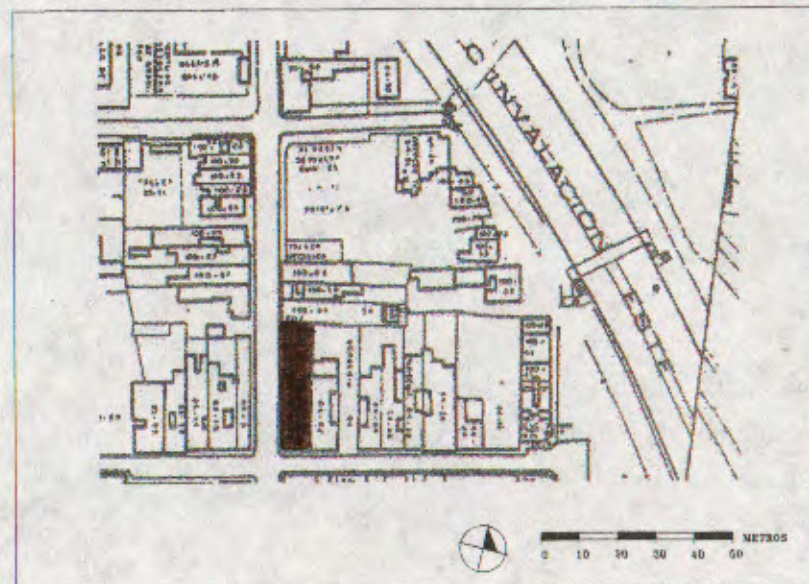
## Fechas

Proyecto :  
Construcción :  
Inauguración :  
Intervenciones :

**Ubicación:** en el Sector



en la manzana



### ***Descripción del contexto inmediato:***

El tránsito vehicular es moderado, el área es homogénea, las edificaciones a su alrededor tienen características similares.

### ***Datos históricos***

#### **Cronología:**

Para el año 1878 (mapa de Branger), la manzana donde se ubica esta edificación, ya formaba parte de la ciudad construida, los propietarios estiman que la casa tiene más de 50 años, dato no documentado.

### ***Datos tipológicos***

#### **Descripción Funcional:**

Edificación de una planta, se le accede a través de un zaguán contiguo a un salón, tiene un patio lateral alrededor del cual se desarrollan los demás ambientes, comedor, cinco habitaciones, cocina, dos baños y lavadero. También posee traspatio.

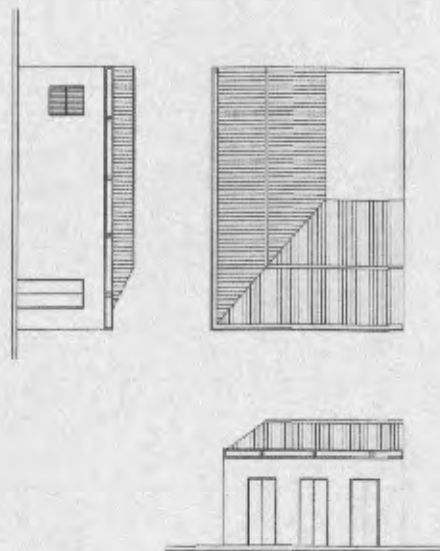
#### **Descripción Formal:**

Inmueble en esquina con dos fachadas, la fachada principal por la C/Colombia presenta tres puertas de metal y por la Av.Maitín, la fachada tiene una puerta de metal y un portón metálico, en la parte superior posee una cornisa ornamental con motivos florales de medianas dimensiones. La techumbre es de estructura de madera con forro de caña y todo cubierto por tejas.

## Descripción de los materiales y condiciones de conservación

		B	R	M
<b>Estructura Portante</b>	Muros de adobe de 60 cm de espesor promedio.	x		
<b>Techos Cubiertas</b>	Techo de caña y tejas criollas.	x		
<b>Pisos Entrepisos</b>	Piso de cemento pulido.		x	
<b>Cerramientos</b>	Puertas metálicas tipo santamaría y un portón metálico de dos alas.	x		
<b>Acabados</b>	Friso de cemento, cal y arena. Pintura de caucho.		x	
<b>Elementos Decorativos</b>	Presenta una cornisa ornamentada y molduras enmarcando puertas.		x	
<b>Instalaciones</b>	Instalaciones sanitarias y eléctricas entubadas y empotradas directamente en las paredes.	x		
<b>Otros</b>				
<b>Registro:</b>	Arq. Guillermo Sfligoy	Fecha: 23/10/97		

### Registro Gráfico:



### Observaciones:

El inmueble es de valor arquitectónico y testimonial se encuentra en buen estado de conservación. Por tener un mismo origen histórico y similares tipología y morfología forma parte de un conjunto de edificaciones con valor urbano. DATOS DE LA PARCELA: (medidas aproximadas): FRENTE: 10,00 m. FONDO: 24,00 m. AREA: 240,00 m2. VALORACION: "B". CRITERIOS DE INTERVENCION: Intervención Restringida.

### Registro Fotográfico:



### Datos Técnicos

Número de rollo	: 1985
Número de negativo	: 13
Fotografía	: Arq. Sara de Atiénzar
Fecha	: 05/10/97
Dibujo	: Arq. Guillermo Sfiligoy
Fecha	: 23/10/97
Inventario	: Arq. Patricia de Pico
Fecha	: 23/10/97
Revisión	: Arq. Sara de Atiénzar
Fecha	: 27/10/97

### Bibliografía

Plano de la ciudad de Valencia levantado y dibujado por Ernesto Luis Branger, Circa 1878.

# Proyecto Inventario del Patrimonio Cultural Centro Histórico de Valencia



ALCALDIA DE  
VALENCIA

Código : 199-06  
Nº reg. : 000994  
Nº IPC:

**Denominación Oficial: CASA NUÑEZ**

## Localización

Región : Central  
Estado : Carabobo  
Municipio : Valencia  
Parroquia : San Blas  
Ciudad/centro poblado : Centro Histórico de Valencia  
Calle y número : C/Colombia entre Av.Maitín y Av.González  
Nº cívico : 84-24  
Propietario original : Desconocido  
Uso original : Residencial  
Propietario actual : Margarita Nuñez  
Uso actual : Residencial

## Tipo de edificación

- Residencial
- Religioso
- Militar
- Educativo
- Institucional
- Turística
- Comercial
- Industrial
- Asistencial
- Cultural
- Otros

## Declaratoria Nº de Gaceta Fecha

- Nacional
- Regional
- Municipal
- Otro

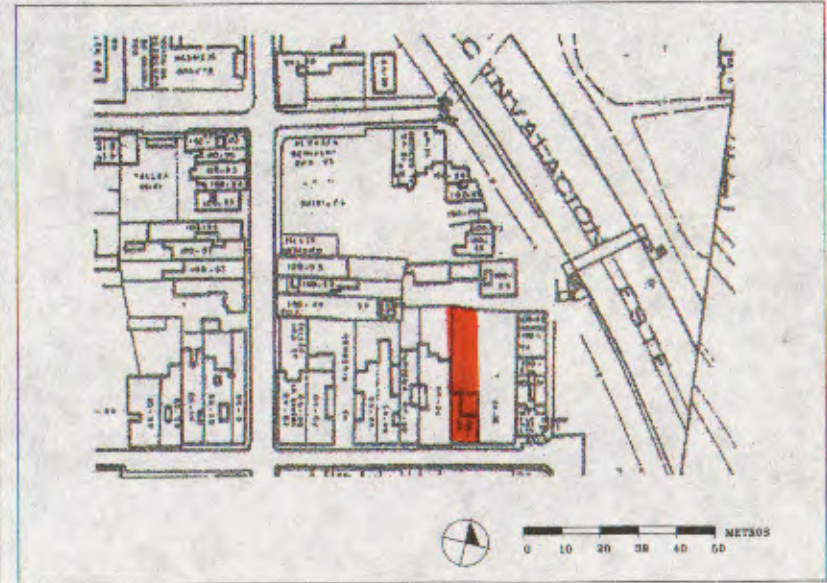
## Fechas

Proyecto :  
Construcción :  
Inauguración :  
Intervenciones :

**Ubicación:** en el Sector



en la manzana



### ***Descripción del contexto inmediato:***

El tránsito vehicular es moderado, el área es homogénea, las edificaciones a su alrededor tienen características similares.

### ***Datos históricos***

Cronología:

Para el año 1878 (mapa de Branger), la manzana donde se ubica esta edificación, ya formaba parte de la ciudad construida, los propietarios estiman que la casa tiene más de 50 años, dato no documentado.

### ***Datos tipológicos***

Descripción Funcional:

Edificación de una planta, se le accede a través de un zaguán contiguo a dos salones, tiene un patio lateral alrededor del cual se desarrollan los demás ambientes, también posee traspatio.

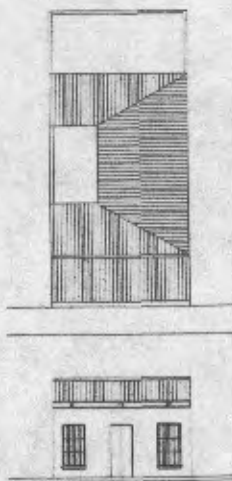
Descripción Formal:

La fachada presenta una puerta de madera y dos ventanas de madera con rejas metálicas, en la parte superior posee una cornisa sencilla. La techumbre es de estructura de madera con forro de caña y todo cubierto por tejas.

## Descripción de los materiales y condiciones de conservación

		B	R	M
<b>Estructura Portante</b>	Muros de adobe de 60 cm de espesor promedio.	x		
<b>Techos Cubiertas</b>	Techo de caña y tejas criollas.	x		
<b>Pisos Entrepisos</b>	Piso de cemento pulido.	x		
<b>Cerramientos</b>	Puertas y ventanas en madera.	x		
<b>Acabados</b>	Friso de cemento, cal y arena. Pintura de caucho.		x	
<b>Elementos Decorativos</b>	Presenta una cornisa sencilla y molduras enmarcando puerta y ventanas.	x		
<b>Instalaciones</b>	Instalaciones sanitarias y eléctricas entubadas y empotradas directamente en las paredes.	x		
<b>Otros</b>				
<b>Registro:</b>	Arq. Guillermo Sfligoy	Fecha: 23/10/97		

### Registro Gráfico:



### Observaciones:

El inmueble se encuentra en buen estado de conservación. Por tener un mismo origen histórico y similares tipología y morfología forma parte de un conjunto de edificaciones con valor urbano. DATOS DE LA PARCELA: (medidas aproximadas): FRENTE: 9,00 m. FONDO: 44,00 m. AREA: 396,00 m<sup>2</sup>. VALORACION: "C". CRITERIOS DE INTERVENCION: Intervención Restringida y Reestructuración.

### Registro Fotográfico:



### Datos Técnicos

Número de rollo	: 1986
Número de negativo	: 13
Fotografía	: Arq. Sara de Atiénzar
Fecha	: 05/10/97
Dibujo	: Arq. Guillermo Sfiligoy
Fecha	: 23/10/97
Inventario	: Arq. Patricia de Pico
Fecha	: 23/10/97
Revisión	: Arq. Sara de Atiénzar
Fecha	: 27/10/97

### Bibliografía

Plano de la ciudad de Valencia levantado y dibujado por Ernesto Luis Branger, Circa 1878.



# Proyecto Inventario del Patrimonio Cultural Centro Histórico de Valencia



ALCALDIA DE  
VALENCIA

Código : 200-06  
Nº reg. : 000995  
Nº IPC:

**Denominación Oficial: CASA MARTUCCI**

## Localización

Región	: Central
Estado	: Carabobo
Municipio	: Valencia
Parroquia	: San Blas
Ciudad/centro poblado	: Centro Histórico de Valencia
Calle y número	: Av.Uzlar c/c C/Colombia
Nº cívico	: 86-75
Propietario original	: Desconocido
Uso original	: Residencial
Propietario actual	: Sucesión Martucci
Uso actual	: Residencial

## Tipo de edificación

- Residencial
- Religioso
- Militar
- Educativo
- Institucional
- Turística
- Comercial
- Industrial
- Asistencial
- Cultural
- Otros

## Declaratoria Nº de Gaceta Fecha

- Nacional
- Regional
- Municipal
- Otro

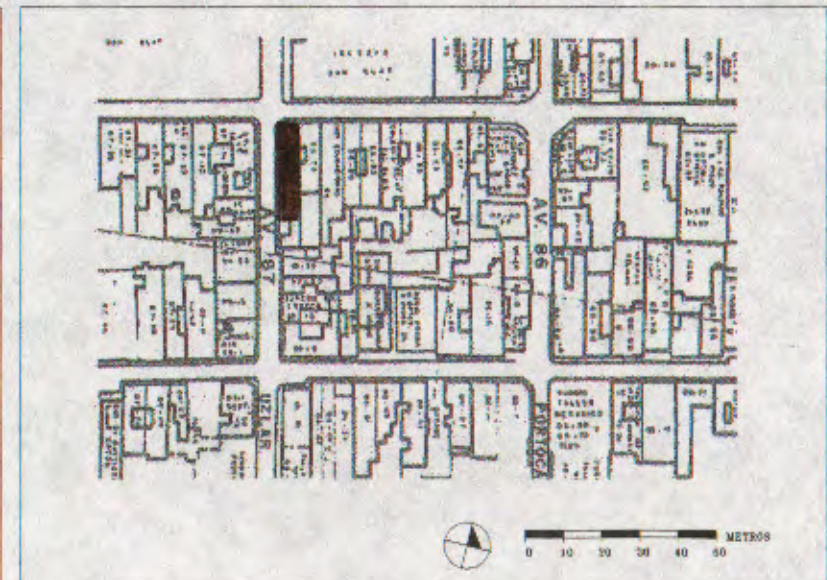
## Fechas

Proyecto :  
Construcción :  
Inauguración :  
Intervenciones:

**Ubicación:** en el Sector



en la manzana



### ***Descripción del contexto Inmediato:***

El tránsito vehicular es moderado, el área es homogénea, las edificaciones a su alrededor tienen características similares.

### ***Datos históricos***

#### **Cronología:**

Para el año 1878 (mapa de Branger), la manzana donde se ubica esta edificación, ya formaba parte de la ciudad construida, los propietarios estiman que la casa tiene más de 50 años, dato no documentado.

### ***Datos tipológicos***

#### **Descripción Funcional:**

Edificación de una planta, se le accede a través de un zaguán contiguo a un salón, tiene un patio lateral alrededor del cual se desarrollan los demás ambientes, comedor, cuatro habitaciones, cocina, tres baños y lavadero, no posee traspatio.

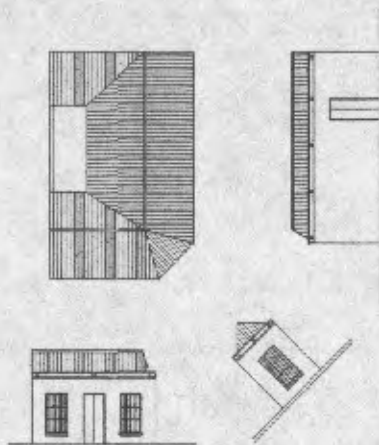
#### **Descripción Formal:**

Inmueble en esquina con dos fachadas, la fachada principal por la C/Colombia presenta una puerta de madera y dos ventanas de hierro basculante con rejas metálicas y por la Av.Uzlar, la fachada tiene una puerta de metal, en la parte superior posee una cornisa sencilla. La techumbre es de estructura de madera con entablado y todo cubierto por tejas.

## Descripción de los materiales y condiciones de conservación

		B	R	M
<b>Estructura Portante</b>	Muros de adobe de 80 cm de espesor promedio.	x		
<b>Techos Cubiertas</b>	Techo de entablado y tejas criollas.	x		
<b>Pisos Entrepisos</b>	Piso de granito pulido.	x		
<b>Cerramientos</b>	Puertas y ventanas en madera y metal.	x		
<b>Acabados</b>	Friso de cemento, cal y arena. Pintura de caucho.	x		
<b>Elementos Decorativos</b>	Presenta una cornisa sencilla y molduras enmarcando puerta y ventanas.	x		
<b>Instalaciones</b>	Instalaciones sanitarias y eléctricas entubadas y empotradas directamente en las paredes.	x		
<b>Otros</b>				
<b>Registro:</b>	Arq. Guillermo Sfiligoy	Fecha: 23/10/97		

### Registro Gráfico:



### Observaciones:

El inmueble es de valor arquitectónico y testimonial se encuentra en buen estado de conservación. Por tener un mismo origen histórico y similares tipología y morfología forma parte de un conjunto de edificaciones con valor urbano. DATOS DE LA PARCELA: (medidas aproximadas): FRENTE: 6,00 m. FONDO: 31,00 m. AREA: 186,00 m<sup>2</sup>. VALORACION: "B". CRITERIOS DE INTERVENCION: Intervención Restringida.

### Registro Fotográfico:



### Datos Técnicos

Número de rollo : 1985  
Número de negativo : 1  
Fotografía : Arq. Sara de Atiénzar  
Fecha : 05/10/97  
Dibujo : Arq. Guillermo Sfiligoy  
Fecha : 23/10/97  
Inventario : Arq. Patricia de Pico  
Fecha : 23/10/97  
Revisión : Arq. Sara de Atiénzar  
Fecha : 27/10/97

### Bibliografía

Plano de la ciudad de Valencia levantado y dibujado por Ernesto Luis Branger, Circa 1878.

# Proyecto Inventario del Patrimonio Cultural Centro Histórico de Valencia

Código : 200-06  
Nº reg. : 000996  
Nº IPC:

**Denominación Oficial: CASA COLMENARES**

## Localización

Región	: Central
Estado	: Carabobo
Municipio	: Valencia
Parroquia	: San Blas
Ciudad/centro poblado	: Centro Histórico de Valencia
Calle y número	: C/Colombia entre Av.Uzlar y Av.Portocarrero
Nº cívico	: 86-61
Propietario original	: Desconocido
Uso original	: Residencial
Propietario actual	: Carlos Colmenares
Uso actual	: Residencial

## Tipo de edificación

- Residencial
- Religioso
- Militar
- Educativo
- Institucional
- Turística
- Comercial
- Industrial
- Asistencial
- Cultural
- Otros

## Declaratoria Nº de Gaceta Fecha

- Nacional
- Regional
- Municipal
- Otro

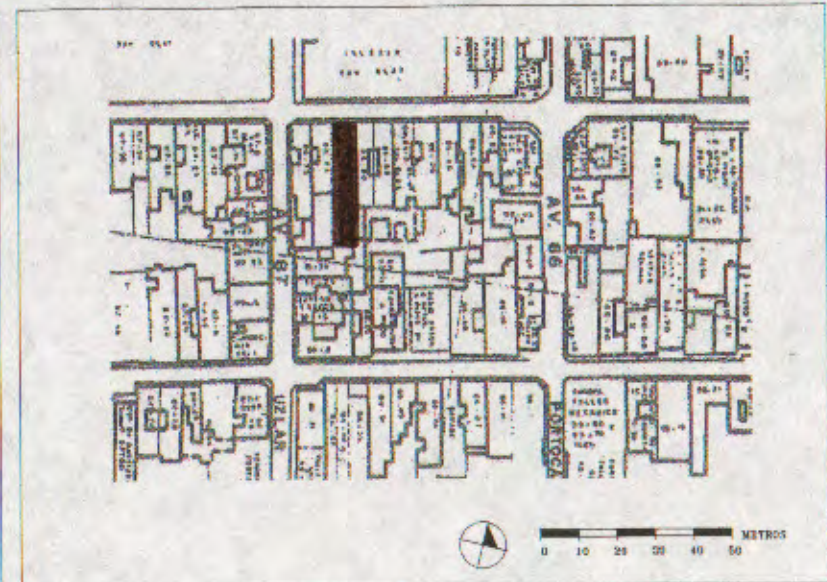
## Fechas

Proyecto :  
Construcción :  
Inauguración :  
Intervenciones:

**Ubicación:** en el Sector



en la manzana



### ***Descripción del contexto inmediato:***

El tránsito vehicular es moderado, el área es homogénea, las edificaciones a su alrededor tienen características similares.

### ***Datos históricos***

#### **Cronología:**

Para el año 1878 (mapa de Branger), la manzana donde se ubica esta edificación, ya formaba parte de la ciudad construida, los propietarios estiman que la casa tiene más de 50 años, dato no documentado.

### ***Datos tipológicos***

#### **Descripción Funcional:**

Edificación de dos plantas, se le accede a través de un zaguán contiguo a un salón, tiene un patio central alrededor del cual se desarrollan los demás ambientes, comedor, tres habitaciones, cocina, seis baños y lavadero. También posee traspatio.

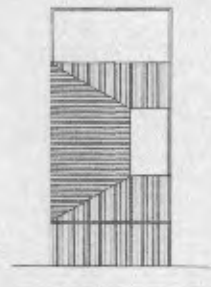
#### **Descripción Formal:**

La fachada presenta en la planta alta dos ventanas tipo puerta de madera y dos balcones con barandas de hierro forjado, en la planta baja una puerta de madera y una ventana de madera con rejas de hierro forjado. La techumbre es de estructura de madera con forro de caña y tejas, rematando en la fachada con un alero sencillo con canes apoyados.

## Descripción de los materiales y condiciones de conservación

		B	R	M
<b>Estructura Portante</b>	Muros de adobe de 60 cm de espesor promedio.	x		
<b>Techos Cubiertas</b>	Techo de caña y tejas criollas.	x		
<b>Pisos Entrepisos</b>	Piso de cemento pulido.	x		
<b>Cerramientos</b>	Puertas y ventanas en madera.	x		
<b>Acabados</b>	Friso de cemento, cal y arena. Pintura de caucho.	x		
<b>Elementos Decorativos</b>	No posee elementos decorativo.			
<b>Instalaciones</b>	Instalaciones sanitarias y eléctricas entubadas y empotradas directamente en las paredes.	x		
<b>Otros</b>				
<b>Registro:</b>	Arq. Guillermo Sfligoy	Fecha: 23/10/97		

### Registro Gráfico:



### Observaciones:

El inmueble es de valor arquitectónico y testimonial se encuentra en buen estado de conservación. Por tener un mismo origen histórico y similares tipología y morfología forma parte de un conjunto de edificaciones con valor urbano. DATOS DE LA PARCELA: (medidas aproximadas): FRENTE: 8,00 m. FONDO: 41,00 m AREA: 328,00 m2. VALORACION: "B". CRITERIOS DE INTERVENCION: Intervención Restringida.

### Registro Fotográfico:



### Datos Técnicos

Número de rollo	: 1765
Número de negativo	: 36
Fotografía	: Arq. Sara de Atiénzar
Fecha	: 10/10/97
Dibujo	: Arq. Guillermo Sfiligoy
Fecha	: 23/10/97
Inventario	: Arq. Patricia de Pico
Fecha	: 23/10/97
Revisión	: Arq. Sara de Atiénzar
Fecha	: 27/10/97

### Bibliografía

Plano de la ciudad de Valencia levantado y dibujado por Ernesto Luis Branger, Circa 1878.



# Proyecto Inventario del Patrimonio Cultural Centro Histórico de Valencia



ALCALDIA DE  
VALENCIA

Código : 200-06  
Nº reg. : 000997  
Nº IPC:

**Denominación Oficial: CASA BORDONES**

## Localización

Región	: Central
Estado	: Carabobo
Municipio	: Valencia
Parroquia	: San Blas
Ciudad/centro poblado	: Centro Histórico de Valencia
Calle y número	: C/Colombia entre Av.Uzlar y Av.Portocarrero
Nº cívico	: 86-55
Propietario original	: Desconocido
Uso original	: Residencial
Propietario actual	: Aída Bordones
Uso actual	: Residencial

## Tipo de edificación

- Residencial
- Religioso
- Militar
- Educacional
- Institucional
- Turística
- Comercial
- Industrial
- Asistencial
- Cultural
- Otros

## Declaratoria Nº de Gaceta Fecha

- Nacional
- Regional
- Municipal
- Otro

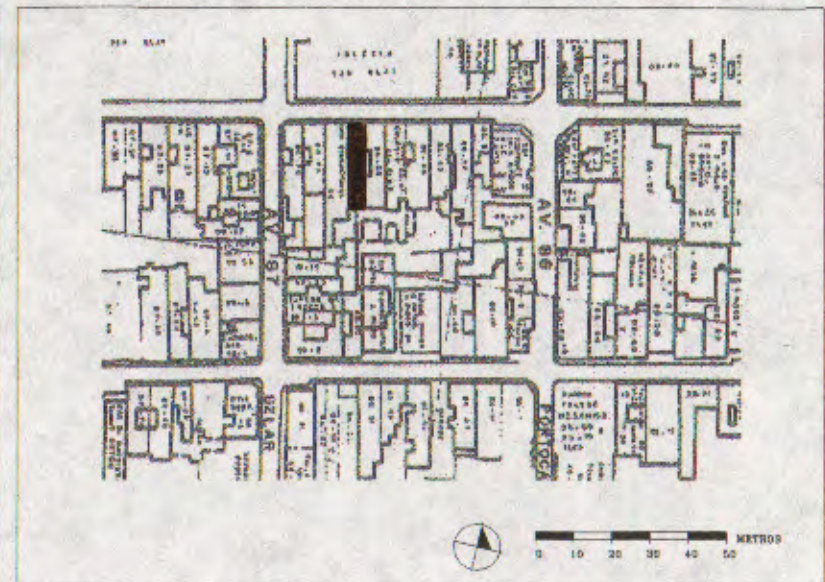
## Fechas

Proyecto :  
Construcción :  
Inauguración :  
Intervenciones:

## Ubicación: en el Sector



## en la manzana



### ***Descripción del contexto inmediato:***

El tránsito vehicular es moderado, el área es homogénea, las edificaciones a su alrededor tienen características similares.

### ***Datos históricos***

Cronología:

Para el año 1878 (mapa de Branger), la manzana donde se ubica esta edificación, ya formaba parte de la ciudad construida, los propietarios estiman que la casa tiene más de 50 años, dato no documentado.

### ***Datos tipológicos***

Descripción Funcional:

Edificación de una planta, se le accede a través de un zaguán contiguo a un salón, tiene un patio lateral alrededor del cual se desarrollan los demás ambientes, comedor, dos habitaciones, cocina, un baño y lavadero, también posee traspatio.

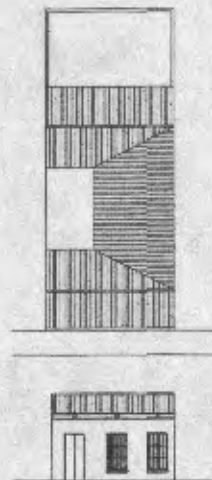
Descripción Formal:

La fachada presenta una puerta de madera y dos ventanas de madera con rejas de hierro forjado, en la parte superior posee una cornisa ornamentada con balaustres de concreto. La techumbre es de estructura de madera con forro de caña y todo cubierto por tejas. Forma parte de un conjunto de dos edificaciones que presentan un ritmo común y continuo en la ornamentación de las fachadas por haber sido construidas simultáneamente.

## Descripción de los materiales y condiciones de conservación

		B	R	M
<b>Estructura Portante</b>	Muros de adobe de 80 cm de espesor promedio.	x		
<b>Techos Cubiertas</b>	Techo de caña y tejas criollas.	x		
<b>Pisos Entrepisos</b>	Piso de cemento pulido.	x		
<b>Cerramientos</b>	Puertas y ventanas en madera.	x		
<b>Acabados</b>	Friso de cemento, cal y arena. Pintura de caucho.	x		
<b>Elementos Decorativos</b>	Presenta una cornisa ornamentada y molduras enmarcando puerta y ventanas.	x		
<b>Instalaciones</b>	Instalaciones sanitarias y eléctricas entubadas y empotradas directamente en las paredes.	x		
<b>Otros</b>				
<b>Registro:</b>	Arq. Guillermo Sfilgoy	Fecha: 23/10/97		

### Registro Gráfico:



### Observaciones:

El inmueble es de valor arquitectónico y testimonial se encuentra en buen estado de conservación. Por tener un mismo origen histórico y similares tipología y morfología forma parte de un conjunto de edificaciones con valor urbano. DATOS DE LA PARCELA: (medidas aproximadas): FRENTE: 6,00 m. FONDO: 38,00 m. AREA: 228,00 m2. VALORACION: "B". CRITERIOS DE INTERVENCION: Intervención Restringida.

### Registro Fotográfico:



### Datos Técnicos

Número de rollo : 1765  
Número de negativo : 35  
Fotografía : Arq.Sara de Atiénzar  
Fecha : 05/10/97  
Dibujo : Arq.Guillermo Sfiligoy  
Fecha : 23/10/97  
Inventario : Arq.Patricia de Pico  
Fecha : 23/10/97  
Revisión : Arq.Sara de Atiénzar  
Fecha : 27/10/97

### Bibliografía

Plano de la ciudad de Valencia levantado y dibujado por Ernesto Luis Branger, Circa 1878.

# Proyecto Inventario del Patrimonio Cultural Centro Histórico de Valencia

Código : 200-06  
Nº reg. : 000998  
Nº IPC:

**Denominación Oficial: CASA DASNEVE**

## Localización

Región	: Central
Estado	: Carabobo
Municipio	: Valencia
Parroquia	: San Blas
Ciudad/centro poblado	: Centro Histórico de Valencia
Calle y número	: C/Colombia entre Av.Uzlar y Av.Portocarrero
Nº cívico	: 86-53
Propietario original	: Desconocido
Uso original	: Residencial
Propietario actual	: Emilia de Dasneve
Uso actual	: Residencial

## Tipo de edificación

- Residencial
- Religioso
- Militar
- Educacional
- Institucional
- Turística
- Comercial
- Industrial
- Asistencial
- Cultural
- Otros

## Declaratoria Nº de Gaceta Fecha

- Nacional
- Regional
- Municipal
- Otro

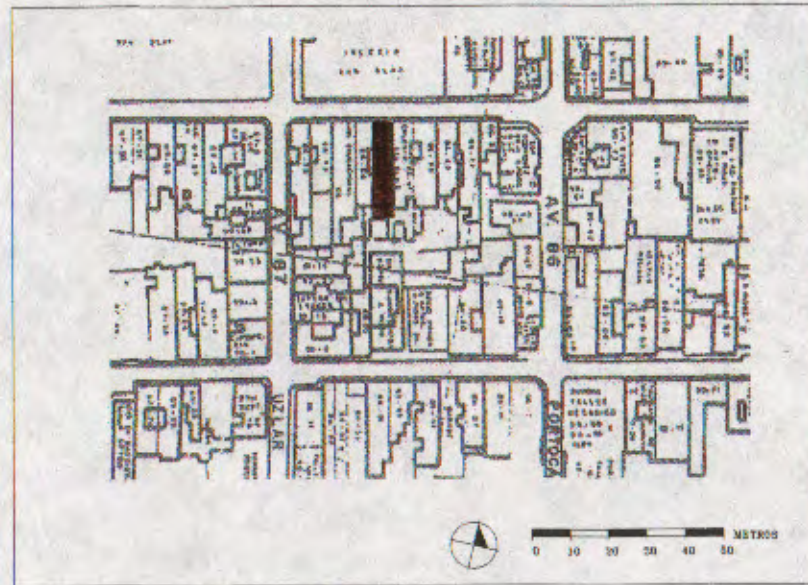
## Fechas

Proyecto :  
Construcción :  
Inauguración :  
Intervenciones:

**Ubicación:** en el Sector



en la manzana



### ***Descripción del contexto inmediato:***

El tránsito vehicular es moderado, el área es homogénea, las edificaciones a su alrededor tienen características similares.

### ***Datos históricos***

Cronología:

Para el año 1878 (mapa de Branger), la manzana donde se ubica esta edificación, ya formaba parte de la ciudad construida, los propietarios estiman que la casa tiene más de 50 años, dato no documentado.

### ***Datos tipológicos***

Descripción Funcional:

Edificación de una planta, se le accede a través de un zaguán contiguo a un salón, tiene un patio lateral alrededor del cual se desarrollan los demás ambientes, comedor, tres habitaciones, cocina, dos baños y lavaderos. También posee traspatio.

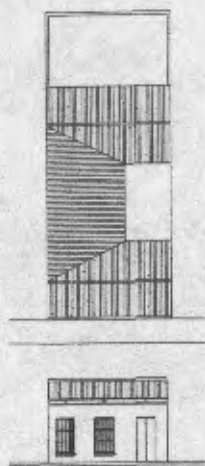
Descripción Formal:

La fachada presenta una puerta de madera y dos ventanas de madera con rejas de hierro forjado, en la parte superior posee una cornisa ornamentada con balaustres de concreto. La techumbre es de estructura de madera con forro de caña y todo cubierto por tejas. Forma parte de un conjunto de dos edificaciones que presentan un ritmo común y continuo en la ornamentación de las fachadas por haber sido construidas simultáneamente.

## Descripción de los materiales y condiciones de conservación

		B	R	M
<b>Estructura Portante</b>	Muros de adobe de 80 cm de espesor promedio.	x		
<b>Techos Cubiertas</b>	Techo de caña y tejas criollas.	x		
<b>Pisos Entrepisos</b>	Piso de cemento pulido.	x		
<b>Cerramientos</b>	Puertas y ventanas en madera.	x		
<b>Acabados</b>	Friso de cemento, cal y arena. Pintura de caucho.	x		
<b>Elementos Decorativos</b>	Presenta una cornisa ornamentada y molduras enmarcando puerta y ventanas.	x		
<b>Instalaciones</b>	Instalaciones sanitarias y eléctricas entubadas y empotradas directamente en las paredes.	x		
<b>Otros</b>				
<b>Registro:</b>	Arq. Guillermo Sfiligoy	Fecha: 23/10/97		

### Registro Gráfico:



### Observaciones:

El inmueble es de valor arquitectónico y testimonial se encuentra en buen estado de conservación. Por tener un mismo origen histórico y similares tipología y morfología forma parte de un conjunto de edificaciones con valor urbano. DATOS DE LA PARCELA: (medidas aproximadas): FRENTE: 6,00 m. FONDO: 39,00 m. AREA: 234,00 m2. VALORACION: "B". CRITERIOS DE INTERVENCION: Intervención Restringida.

### Registro Fotográfico:



### Datos Técnicos

Número de rollo : 1765  
Número de negativo : 34  
Fotografía : Arq.Sara de Atiénzar  
Fecha : 10/10/97  
Dibujo : Arq.Guillermo Sfiligoy  
Fecha : 23/10/97  
Inventario : Arq.Patricia de Pico  
Fecha : 23/10/97  
Revisión : Arq.Sara de Atiénzar  
Fecha : 27/10/97

### Bibliografía

Plano de la ciudad de Valencia levantado y dibujado por Ernesto Luis Branger, Circa 1878.



# Proyecto Inventario del Patrimonio Cultural Centro Histórico de Valencia



ALCALDIA DE  
VALENCIA

Código : 200-06  
Nº reg. : 000999  
Nº IPC:

**Denominación Oficial: CASA MARTUCCI**

## Localización

Región : Central  
Estado : Carabobo  
Municipio : Valencia  
Parroquia : San Blas  
Ciudad/centro poblado : Centro Histórico de Valencia  
Calle y número : C/Colombia entre Av. Uzlar y Av. Portocarrero  
Nº cívico : 86-41  
Propietario original : Desconocido  
Uso original : Residencial  
Propietario actual : Reina Martucci  
Uso actual : Educativo (Guardería Santa Ediviges)

## Tipo de edificación

- Residencial
- Religioso
- Militar
- Educativo
- Institucional
- Turística
- Comercial
- Industrial
- Asistencial
- Cultural
- Otros

## Declaratoria Nº de Gaceta Fecha

- Nacional
- Regional
- Municipal
- Otro

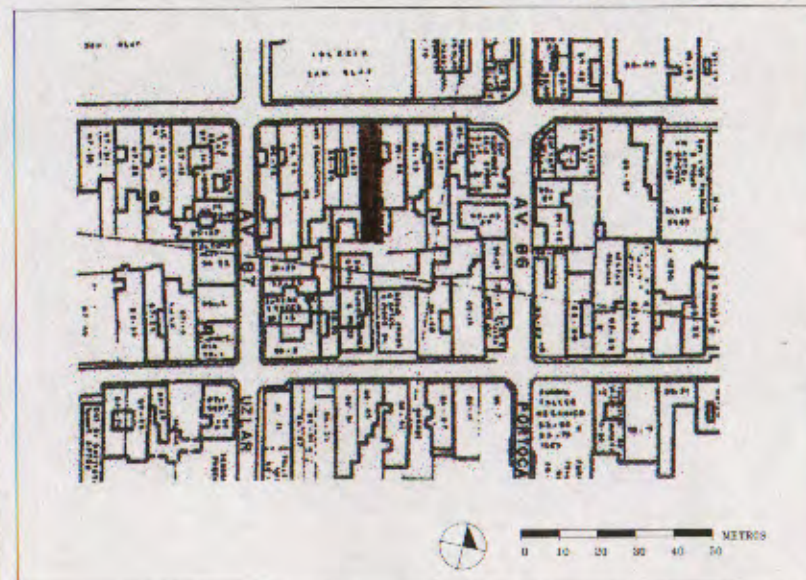
## Fechas

Proyecto :  
Construcción :  
Inauguración :  
Intervenciones:

## Ubicación: en el Sector



## en la manzana



### ***Descripción del contexto inmediato:***

El tránsito vehicular es moderado, el área es homogénea, las edificaciones a su alrededor tienen características similares, el área se encuentra totalmente intervenida, rodeada de comercio intensivo y destructivo.

### ***Datos históricos***

#### **Cronología:**

Para el año 1878 (mapa de Branger), la manzana donde se ubica esta edificación, ya formaba parte de la ciudad construida, los propietarios estiman que la casa tiene más de 50 años, dato no documentado.

### ***Datos tipológicos***

#### **Descripción Funcional:**

Edificación de una planta, se le accede a través de un zaguán contiguo a un salón, tiene un patio lateral alrededor del cual se desarrollan los demás ambientes, comedor, tres habitaciones, cocina, dos baños, y lavadero. También posee traspatio.

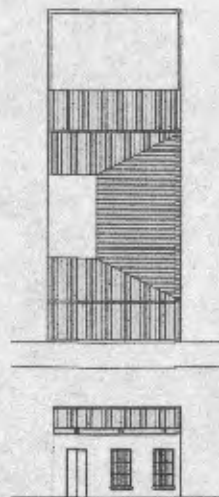
#### **Descripción Formal:**

La fachada presenta una puerta de madera y dos ventanas de madera con poyo y rejas de hierro forjado, en la parte superior posee una cornisa sencilla. La techumbre es de estructura de madera con forro de caña y todo cubierto por tejas.

## Descripción de los materiales y condiciones de conservación

		B	R	M
<b>Estructura Portante</b>	Muros de adobe de 60 cm de espesor promedio.	x		
<b>Techos Cubiertas</b>	Techo de caña y tejas criollas.	x		
<b>Pisos Entrepisos</b>	Piso de cemento pulido.	x		
<b>Cerramientos</b>	Puertas y ventanas en madera.	x		
<b>Acabados</b>	Friso de cemento, cal y arena. Pintura de caucho.	x		
<b>Elementos Decorativos</b>	Presenta una cornisa sencilla y molduras enmarcando puerta y ventanas.	x		
<b>Instalaciones</b>	Instalaciones sanitarias y eléctricas entubadas y empotradas directamente en las paredes.	x		
<b>Otros</b>				
<b>Registro:</b>	Arq. Guillermo Sfligoy	Fecha: 23/10/97		

### Registro Gráfico:



### Observaciones:

El inmueble es de valor arquitectónico y testimonial se encuentra en buen estado de conservación. Por tener un mismo origen histórico y similares tipología y morfología forma parte de un conjunto de edificaciones con valor urbano. DATOS DE LA PARCELA: (medidas aproximadas): FRENTE: 7,00 m. FONDO: 40,00 m. AREA: 280,00 m2. VALORACION: "B". CRITERIOS DE INTERVENCION: intervención Restringida.

### Registro Fotográfico:



### Datos Técnicos

Número de rollo : 1765  
Número de negativo : 33  
Fotografía : Arq. Sara de Atiénzar  
Fecha : 01/10/97  
Dibujo : Arq. Guillermo Sfiligoy  
Fecha : 23/10/97  
Inventario : Arq. Patricia de Pico  
Fecha : 23/10/97  
Revisión : Arq. Sara de Atiénzar  
Fecha : 27/10/97

### Bibliografía

Plano de la ciudad de Valencia levantado y dibujado por Ernesto Luis Branger, Circa 1878.

# Proyecto Inventario del Patrimonio Cultural Centro Histórico de Valencia

Código : 200-06  
Nº reg. : 001000  
Nº IPC:

**Denominación Oficial: CASA 86-27**

## Localización

Región	: Central
Estado	: Carabobo
Municipio	: Valencia
Parroquia	: San Blas
Ciudad/centro poblado	: Centro Histórico de Valencia
Calle y número	: C/Colombia entre Av.Uzlar y Av.Portocarrero
Nº cívico	: 86-27
Propietario original	: Desconocido
Uso original	: Residencial
Propietario actual	: No se obtuvo información
Uso actual	: Residencial

## Tipo de edificación

- ( X ) Residencial
- ( ) Religioso
- ( ) Militar
- ( ) Educativo
- ( ) Institucional
- ( ) Turística
- ( ) Comercial
- ( ) Industrial
- ( ) Asistencial
- ( ) Cultural
- ( ) Otros

## Declaratoria Nº de Gaceta Fecha

- ( ) Nacional
- ( ) Regional
- ( ) Municipal
- ( ) Otro

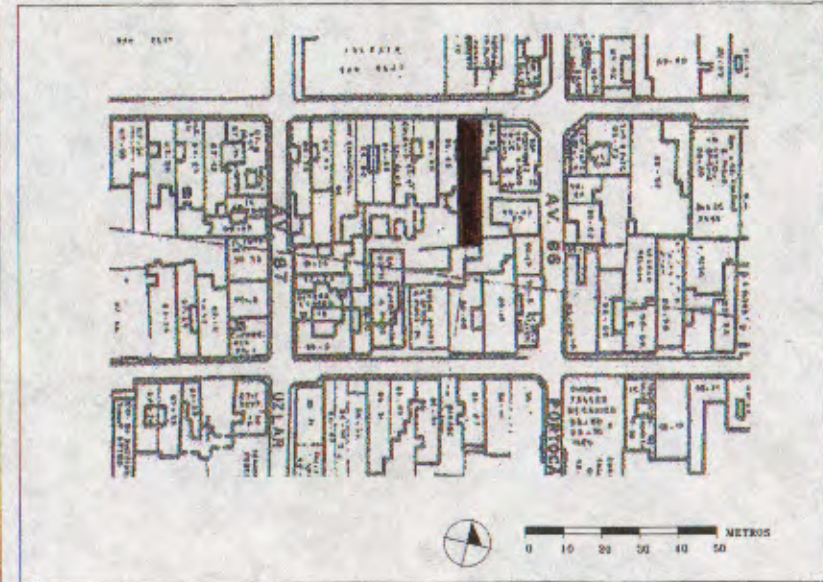
## Fechas

Proyecto :  
Construcción :  
Inauguración :  
Intervenciones:

## Ubicación: en el Sector



## en la manzana



### ***Descripción del contexto inmediato:***

El tránsito vehicular es moderado, el área es homogénea, las edificaciones a su alrededor tienen características similares.

### ***Datos históricos***

#### **Cronología:**

Para el año 1878 (mapa de Branger), la manzana donde se ubica esta edificación, ya formaba parte de la ciudad construida, los propietarios estiman que la casa tiene más de 50 años, dato no documentado.

### ***Datos tipológicos***

#### **Descripción Funcional:**

Edificación de una planta, se le accede a través de un zaguán contiguo a un salón, tiene un patio lateral alrededor del cual se desarrollan los demás ambientes, comedor, dos habitaciones, cocina, un baño y lavadero. También posee traspatio.

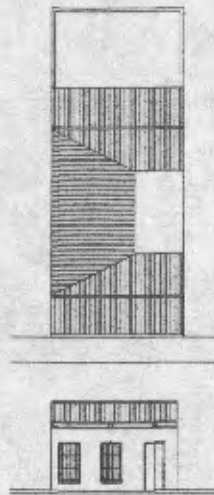
#### **Descripción Formal:**

La fachada presenta una puerta de madera y dos ventanas de madera con rejas de hierro forjado, en la parte superior posee una cornisa ornamentada con balaustres de concreto. La techumbre es de estructura de madera con forro de caña y todo cubierto por tejas.

## Descripción de los materiales y condiciones de conservación

		B	R	M
<b>Estructura Portante</b>	Muros de adobe de 60 cm de espesor promedio.	x		
<b>Techos Cubiertas</b>	Techo de caña y tejas criollas.	x		
<b>Pisos Entrepisos</b>	Piso de cerámica.	x		
<b>Cerramientos</b>	Puertas y ventanas en madera.	x		
<b>Acabados</b>	Friso de cemento, cal y arena. Pintura de caucho.		x	
<b>Elementos Decorativos</b>	Presenta una cornisa ornamentada y molduras enmarcando puerta y ventanas.	x		
<b>Instalaciones</b>	Instalaciones sanitarias y eléctricas entubadas y empotradas directamente en las paredes.	x		
<b>Otros</b>				
<b>Registro:</b>	Arq. Guillermo Siliyoy	Fecha: 23/10/97		

### Registro Gráfico:



### Observaciones:

El inmueble es de valor arquitectónico y testimonial se encuentra en buen estado de conservación. Por tener un mismo origen histórico y similares tipología y morfología forma parte de un conjunto de edificaciones con valor urbano. DATOS DE LA PARCELA: (medidas aproximadas): FRENTE: 7,00 m. FONDO: 42,00 m. AREA: 294,00 m2. VALORACION: "B". CRITERIOS DE INTERVENCION: Intervención Restringida.

### Registro Fotográfico:



### Datos Técnicos

Número de rollo : 1769  
Número de negativo : 30  
Fotografía : Arq. Sara de Atiénzar  
Fecha : 01/10/97  
Dibujo : Arq. Guillermo Sfiligoy  
Fecha : 23/10/97  
Inventario : Arq. Patricia de Pico  
Fecha : 23/10/97  
Revisión : Arq. Sara de Atiénzar  
Fecha : 27/10/97

### Bibliografía

Plano de la ciudad de Valencia levantado y dibujado por Ernesto Luis Branger, Circa 1878.



# Proyecto Inventario del Patrimonio Cultural Centro Histórico de Valencia



ALCALDIA DE  
VALENCIA

Código : 200-06  
Nº reg. : 001001  
Nº IPC:

**Denominación Oficial: CASA SCOVINO**

## Localización

Región	: Central
Estado	: Carabobo
Municipio	: Valencia
Parroquia	: San Blas
Ciudad/centro poblado	: Centro Histórico de Valencia
Calle y número	: C/Páez entre Av.Uzlar y Av.Portocarrero
Nº cívico	: 86-60
Propietario original	: Desconocido
Uso original	: Residencial
Propietario actual	: Rafael Ignacio Scovino
Uso actual	: Residencial

## Tipo de edificación

- Residencial
- Religioso
- Militar
- Educativo
- Institucional
- Turística
- Comercial
- Industrial
- Asistencial
- Cultural
- Otros

## Declaratoria Nº de Gaceta Fecha

- Nacional
- Regional
- Municipal
- Otro

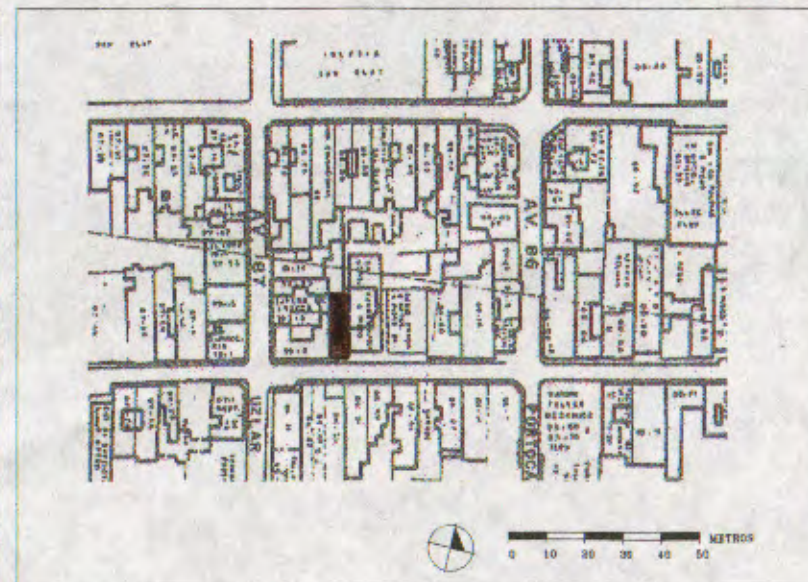
## Fechas

Proyecto :  
Construcción :  
Inauguración :  
Intervenciones:

## Ubicación: en el Sector



## en la manzana



### ***Descripción del contexto inmediato:***

El tránsito vehicular es moderado, el área es homogénea, las edificaciones a su alrededor tienen características similares.

### ***Datos históricos***

Cronología:

Para el año 1878 (mapa de Branger), la manzana donde se ubica esta edificación, ya formaba parte de la ciudad construida, los propietarios estiman que la casa tiene más de 50 años, dato no documentado.

### ***Datos tipológicos***

Descripción Funcional:

Edificación de una planta, se le accede a través de un zaguán contiguo a un salón, tiene un patio lateral alrededor del cual se desarrollan los demás ambientes, comedor, cuatro habitaciones, cocina, un baño y lavadero. También posee traspatio.

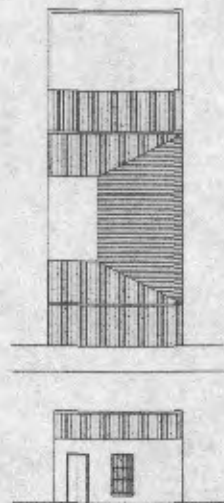
Descripción Formal:

La fachada presenta una puerta de madera y una ventana de metal y vidrio con poyo y rejas de hierro forjado. La techumbre es de estructura de madera con forro de caña y todo cubierto por tejas, rematando en la fachada con un alero compuesto con canes empotrados.

## Descripción de los materiales y condiciones de conservación

		B	R	M
<b>Estructura Portante</b>	Muros de adobe de 80 cm de espesor promedio.	x		
<b>Techos Cubiertas</b>	Techo de caña y tejas criollas.	x		
<b>Pisos Entrepisos</b>	Piso de cemento pulido.	x		
<b>Cerramientos</b>	Puertas y ventanas en madera y metal con vidrio.	x		
<b>Acabados</b>	Friso de cemento, cal y arena. Pintura de caucho.	x		
<b>Elementos Decorativos</b>	NO posee elementos decorativos.			
<b>Instalaciones</b>	Instalaciones sanitarias y eléctricas entubadas y empotradas directamente en las paredes.	x		
<b>Otros</b>				
<b>Registro:</b>	Arq. Guillermo Sfiligoy	Fecha: 23/10/97		

### Registro Gráfico:



### Observaciones:

El inmueble es de valor arquitectónico y testimonial se encuentra en buen estado de conservación. Por tener un mismo origen histórico y similares tipología y morfología forma parte de un conjunto de edificaciones con valor urbano. DATOS DE LA PARCELA: (medidas aproximadas): FRENTE: 6,00 m. FONDO: 38,00 m. AREA: 228,00 m<sup>2</sup>. CRITERIOS DE INTERVENCION: Intervención Restringida.

### Registro Fotográfico:



### Datos Técnicos

Número de rollo	: 1986
Número de negativo	: 4
Fotografía	: Arq. Sara de Atiénzar
Fecha	: 05/10/97
Dibujo	: Arq. Guillermo Sfiligoy
Fecha	: 23/10/97
Inventario	: Arq. Patricia de Pico
Fecha	: 23/10/97
Revisión	: Arq. Sara de Atiénzar
Fecha	: 27/10/97

### Bibliografía

Plano de la ciudad de Valencia levantado y dibujado por Ernesto Luis Branger, Circa 1878.

# Proyecto Inventario del Patrimonio Cultural Centro Histórico de Valencia



Código : 200-06  
Nº reg. : 001002  
Nº IPC:

ALCALDIA DE  
VALENCIA

**Denominación Oficial: CASA MENDEZ**

## Localización

Región	: Central
Estado	: Carabobo
Municipio	: Valencia
Parroquia	: San Blas
Ciudad/centro poblado	: Centro Histórico de Valencia
Calle y número	: C/Colombia entre Av.Uzlar y Av.Portocarrero
Nº cívico	: 86-73
Propietario original	: Desconocido
Uso original	: Residencial
Propietario actual	: Anibal Sacarias Mendez Cabrera
Uso actual	: Residencial

## Tipo de edificación

- ( X ) Residencial
- ( ) Religioso
- ( ) Militar
- ( ) Educacional
- ( ) Institucional
- ( ) Turística
- ( ) Comercial
- ( ) Industrial
- ( ) Asistencial
- ( ) Cultural
- ( ) Otros

## Declaratoria Nº de Gaceta Fecha

- ( ) Nacional
- ( ) Regional
- ( ) Municipal
- ( ) Otro

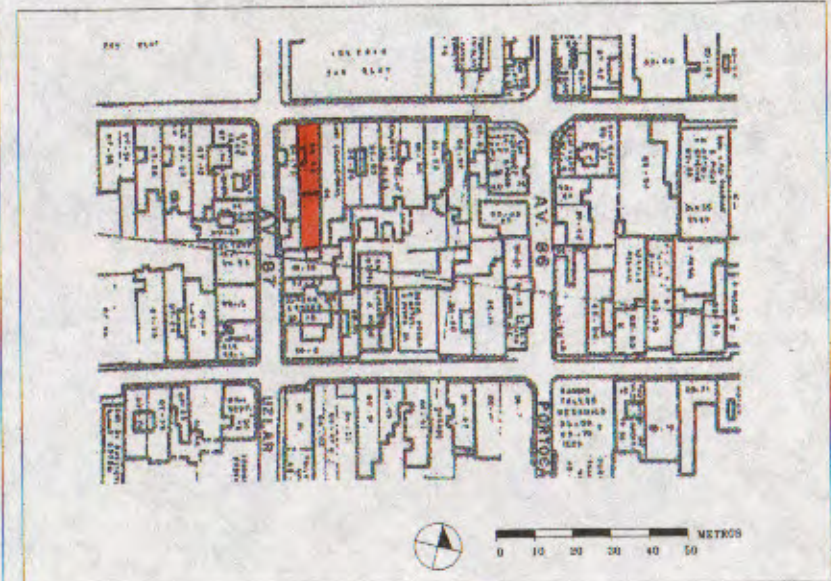
## Fechas

Proyecto :  
Construcción :  
Inauguración :  
Intervenciones:

## Ubicación: en el Sector



## en la manzana



### ***Descripción del contexto inmediato:***

El tránsito vehicular es moderado, el área es homogénea, las edificaciones a su alrededor tienen características similares.

### ***Datos históricos***

Cronología:

Para el año 1878 (mapa de Branger), la manzana donde se ubica esta edificación, ya formaba parte de la ciudad construida, los propietarios estiman que la casa tiene más de 50 años, dato no documentado.

### ***Datos tipológicos***

Descripción Funcional:

Edificación de una planta, se le accede a través de un zaguán contiguo a un salón, tiene un patio lateral alrededor del cual se desarrollan los demás ambientes, también posee traspatio.

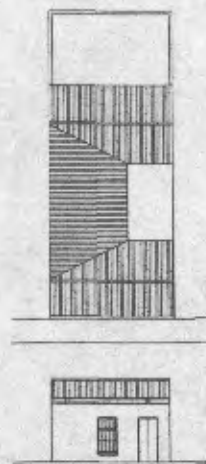
Descripción Formal:

La fachada presenta una puerta de madera y una ventana de madera con poyo y con rejas de hierro forjado, en la parte superior posee una cornisa sencilla. La techumbre es de estructura de madera con forro de caña y todo cubierto por tejas.

## Descripción de los materiales y condiciones de conservación

		B	R	M
<b>Estructura Portante</b>	Muros de adobe de 60 cm de espesor promedio.	x		
<b>Techos Cubiertas</b>	Techo de caña y tejas criollas.		x	
<b>Pisos Entrepisos</b>	Piso de cemento pulido.		x	
<b>Cerramientos</b>	Puertas y ventanas en madera.		x	
<b>Acabados</b>	Friso de cemento, cal y arena. Pintura de caucho.		x	
<b>Elementos Decorativos</b>	Presenta una cornisa sencilla y molduras enmarcando puerta y ventana.		x	
<b>Instalaciones</b>	Instalaciones sanitarias y eléctricas entubadas y empotradas directamente en las paredes.	x		
<b>Otros</b>				
<b>Registro:</b>	Arq. Guillermo Sfiligoy	Fecha: 23/10/97		

### Registro Gráfico:



### Observaciones:

El inmueble se encuentra en regular estado de conservación. Por tener un mismo origen histórico y similares tipología y morfología forma parte de un conjunto de edificaciones con valor urbano. DATOS DE LA PARCELA: (medidas aproximadas): FRENTE: 7,00 m. FONDO: 42,00 m. AREA: 294,00 m<sup>2</sup>. VALORACION: "C". CRITERIOS DE INTERVENCION: Intervención Restringida y Reestructuración.

### Registro Fotográfico:



### Datos Técnicos

Número de rollo : 1985  
Número de negativo : 2  
Fotografía : Arq. Sara de Atiénzar  
Fecha : 05/10/97  
Dibujo : Arq. Guillermo Sfiligoy  
Fecha : 23/10/97  
Inventario : Arq. Patricia de Pico  
Fecha : 23/10/97  
Revisión : Arq. Sara de Atiénzar  
Fecha : 27/10/97

### Bibliografía

Plano de la ciudad de Valencia levantado y dibujado por Ernesto Luis Branger, Circa 1878.



# Proyecto Inventario del Patrimonio Cultural Centro Histórico de Valencia

Código : 200-06  
Nº reg. : 001003  
Nº IPC:

**Denominación Oficial: CASA MONTAÑEZ**

## Localización

Región	: Central
Estado	: Carabobo
Municipio	: Valencia
Parroquia	: San Blas
Ciudad/centro poblado	: Centro Histórico de Valencia
Calle y número	: C/Colombia entre Av.Uzlar y Av.Portocarrero
Nº cívico	: 86-39
Propietario original	: Desconocido
Uso original	: Residencial
Propietario actual	: Magaly de Montañez
Uso actual	: Residencial

## Tipo de edificación

- ( X ) Residencial
- ( ) Religioso
- ( ) Militar
- ( ) Educativo
- ( ) Institucional
- ( ) Turística
- ( ) Comercial
- ( ) Industrial
- ( ) Asistencial
- ( ) Cultural
- ( ) Otros

## Declaratoria Nº de Gaceta Fecha

- ( ) Nacional
- ( ) Regional
- ( ) Municipal
- ( ) Otro

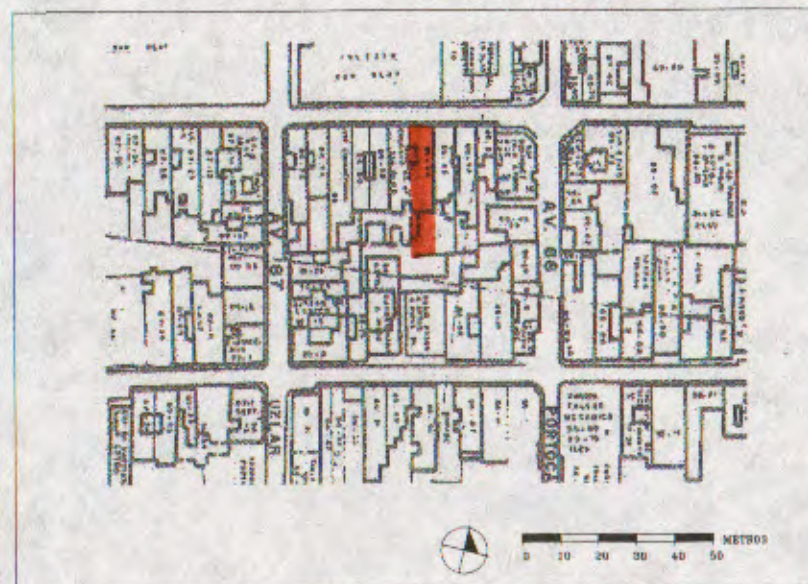
## Fechas

Proyecto :  
Construcción :  
Inauguración :  
Intervenciones:

## Ubicación: en el Sector



## en la manzana



### ***Descripción del contexto inmediato:***

El tránsito vehicular es moderado, el área es homogénea, las edificaciones a su alrededor tienen características similares.

### ***Datos históricos***

#### **Cronología:**

Para el año 1878 (mapa de Branger), la manzana donde se ubica esta edificación, ya formaba parte de la ciudad construida, los propietarios estiman que la casa tiene más de 50 años, dato no documentado.

### ***Datos tipológicos***

#### **Descripción Funcional:**

Edificación de una planta, se le accede a través de un zaguán contiguo a un salón, tiene un patio lateral alrededor del cual se desarrollan los demás ambientes, también posee el patio.

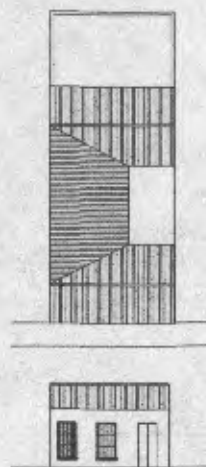
#### **Descripción Formal:**

La fachada presenta una puerta de madera y dos ventanas de hierro basculante con rejas metálicas. La techumbre es de estructura de madera con forro de caña y todo cubierto por tejas, rematando en la fachada con un alero sencillo con canes apoyados.

## Descripción de los materiales y condiciones de conservación

		B	R	M
<b>Estructura Portante</b>	Muros de adobe de 60 cm de espesor promedio.	x		
<b>Techos Cubiertas</b>	Techo de caña y tejas criollas.	x		
<b>Pisos Entrepisos</b>	Piso de cemento pulido.			x
<b>Cerramientos</b>	Puertas y ventanas en madera y metálicas basculante.	x		
<b>Acabados</b>	Friso de cemento, cal y arena. Pintura de caucho.	x		
<b>Elementos Decorativos</b>	No posee elementos decorativos.			
<b>Instalaciones</b>	Instalaciones sanitarias y eléctricas entubadas y empotradas directamente en las paredes.	x		
<b>Otros</b>				
<b>Registro:</b>	Arq. Guillermo Sfiligoy	Fecha: 23/10/97		

### Registro Gráfico:



### Observaciones:

El inmueble se encuentra en buen estado de conservación. Por tener un mismo origen histórico y similares tipología y morfología forma parte de un conjunto de edificaciones con valor urbano. DATOS DE LA PARCELA: (medidas aproximadas): FRENTE: 8,00 m. FONDO: 39,00 m. AREA: 312,00 m2. VALORACION: "C". CRITERIOS DE INTERVENCION: intervención Restringida y Reestructuración.

### Registro Fotográfico:



### Datos Técnicos

Número de rollo : 1765  
Número de negativo : 32  
Fotografía : Arq. Sara de Atiénzar  
Fecha : 01/10/97  
Dibujo : Arq. Guillermo Sfiligoy  
Fecha : 23/10/97  
Inventario : Arq. Patricia de Pico  
Fecha : 23/10/97  
Revisión : Arq. Sara de Atiénzar  
Fecha : 27/10/97

### Bibliografía

Plano de la ciudad de Valencia levantado y dibujado por Ernesto Luis Branger, Circa 1878.

# Proyecto Inventario del Patrimonio Cultural Centro Histórico de Valencia

Código : 200-06  
Nº reg. : 001004  
Nº IPC:

**Denominación Oficial: CASA MALPICA**

## Localización

Región	: Central
Estado	: Carabobo
Municipio	: Valencia
Parroquia	: San Blas
Ciudad/centro poblado	: Centro Histórico de Valencia
Calle y número	: C/Colombia entre Av.Uzlar y Av.Portocarrero
Nº cívico	: 86-29
Propietario original	: Desconocido
Uso original	: Residencial
Propietario actual	: Armando Malpica
Uso actual	: Residencial

## Tipo de edificación

- Residencial
- Religioso
- Militar
- Educacional
- Institucional
- Turística
- Comercial
- Industrial
- Asistencial
- Cultural
- Otros

## Declaratoria Nº de Gaceta Fecha

- Nacional
- Regional
- Municipal
- Otro

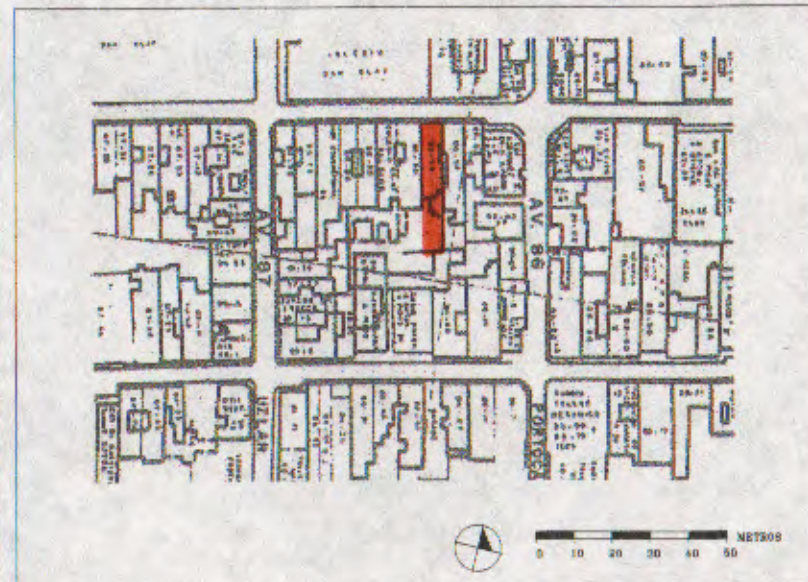
## Fechas

Proyecto :  
Construcción :  
Inauguración :  
Intervenciones:

## Ubicación: en el Sector



## en la manzana



### ***Descripción del contexto inmediato:***

El tránsito vehicular es moderado, el área es homogénea, las edificaciones a su alrededor tienen características similares.

### ***Datos históricos***

Cronología:

Para el año 1878 (mapa de Branger), la manzana donde se ubica esta edificación, ya formaba parte de la ciudad construida, los propietarios estiman que la casa tiene más de 50 años, dato no documentado.

### ***Datos tipológicos***

Descripción Funcional:

Edificación de una planta, se le accede a través de un zaguán contiguo a un salón, tiene un patio lateral alrededor del cual se desarrollan los demás ambientes, también posee traspatio.

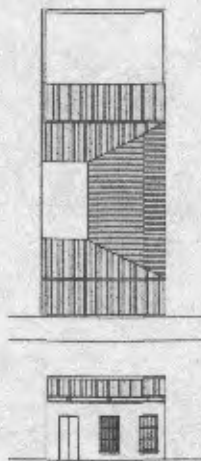
Descripción Formal:

La fachada presenta dos puertas una de madera y otra de metal y una ventana de hierro basculante con rejas metálicas, en la parte superior posee una cornisa ornamentada con motivos geométricos de pequeñas dimensiones. La techumbre es de estructura de madera con forro de caña y todo cubierto por tejas.

## Descripción de los materiales y condiciones de conservación

		B	R	M
<b>Estructura Portante</b>	Muros de adobe de 60 cm de espesor promedio.	X		
<b>Techos Cubiertas</b>	Techo de caña y tejas criollas.	X		
<b>Pisos Entrepisos</b>	Piso de cemento pulido.		X	
<b>Cerramientos</b>	Puertas y ventanas en madera y metal.	X		
<b>Acabados</b>	Friso de cemento, cal y arena. Pintura de caucho.	X		
<b>Elementos Decorativos</b>	Presenta una cornisa ornamentada y molduras enmarcando puerta y ventanas.	X		
<b>Instalaciones</b>	Instalaciones sanitarias y eléctricas entubadas y empotradas directamente en las paredes.	X		
<b>Otros</b>				
<b>Registro:</b>	Arq. Guillermo Sfiligoy	Fecha: 23/10/97		

### Registro Gráfico:



### Observaciones:

El inmueble se encuentra en buen estado de conservación. Por tener un mismo origen histórico y similares tipología y morfología forma parte de un conjunto de edificaciones con valor urbano. DATOS DE LA PARCELA: (medidas aproximadas): FRENTE: 7,00 m. FONDO: 42,00 m. AREA: 294,00 m2. VALORACION: "C". CRITERIOS DE INTERVENCION: Intervención Restringida y Reestructuración.

### Registro Fotográfico:



### Datos Técnicos

Número de rollo : 1765  
Número de negativo : 31  
Fotografía : Arq. Sara de Atiénzar  
Fecha : 01/10/97  
Dibujo : Arq. Guillermo Sfiligoy  
Fecha : 23/10/97  
Inventario : Arq. Patricia de Pico  
Fecha : 23/10/97  
Revisión : Arq. Sara de Atiénzar  
Fecha : 27/10/97

### Bibliografía

Plano de la ciudad de Valencia levantado y dibujado por Ernesto Luis Branger, Circa 1878.



# Proyecto Inventario del Patrimonio Cultural Centro Histórico de Valencia

Código : 200-06  
Nº reg. : 001005  
Nº IPC:

**Denominación Oficial: CASA SALAS MENDEZ**

## Localización

Región	: Central
Estado	: Carabobo
Municipio	: Valencia
Parroquia	: San Blas
Ciudad/centro poblado	: Centro Histórico de Valencia
Calle y número	: C/Páez entre Av.Uzlar y Av.Portocarrero
Nº cívico	: 86-20
Propietario original	: Desconocido
Uso original	: Residencial
Propietario actual	: Hermanos Salas Mendez
Uso actual	: Residencial

## Tipo de edificación

- Residencial
- Religioso
- Militar
- Educativo
- Institucional
- Turística
- Comercial
- Industrial
- Asistencial
- Cultural
- Otros

## Declaratoria Nº de Gaceta Fecha

- Nacional
- Regional
- Municipal
- Otro

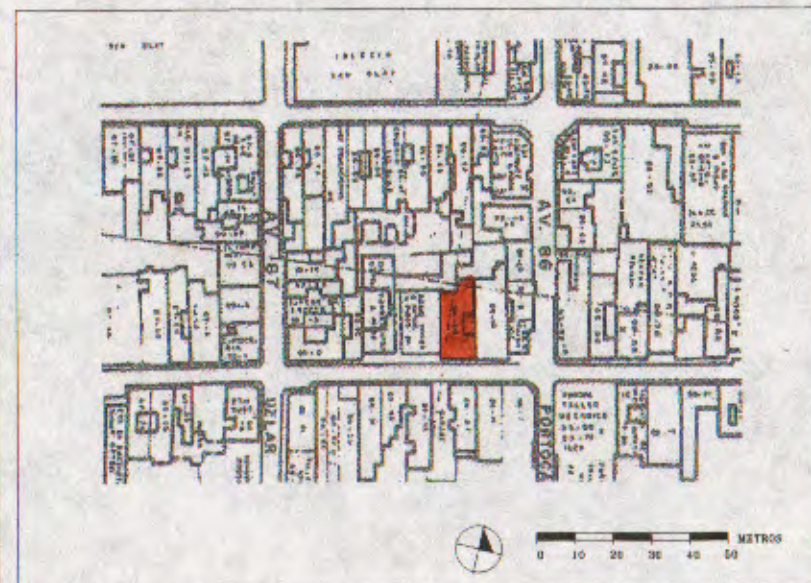
## Fechas

Proyecto :  
Construcción :  
Inauguración :  
Intervenciones:

## Ubicación: en el Sector



## en la manzana



### ***Descripción del contexto inmediato:***

El tránsito vehicular es moderado, el área es homogénea, las edificaciones a su alrededor tienen características similares.

### ***Datos históricos***

Cronología:

Para el año 1878 (mapa de Branger), la manzana donde se ubica esta edificación, ya formaba parte de la ciudad construida, los propietarios estiman que la casa tiene más de 50 años, dato no documentado.

### ***Datos tipológicos***

Descripción Funcional:

Edificación de una planta, se la accede a través de un zaguán contiguo a un salón, tiene un patio lateral alrededor del cual se desarrollan los demás ambientes, también posee traspatio.

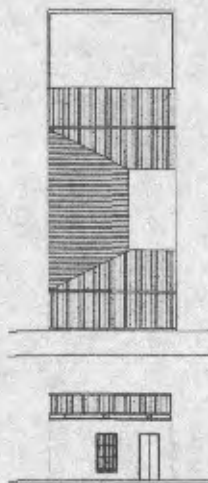
Descripción Formal:

La fachada presenta una puerta de madera y una ventana de madera con quitapolvo y rejas de hierro forjado, en la parte superior posee una cornisa ornamentada con balaustres de concreto. La techumbre es de estructura de madera con fono de caña y todo cubierto por tejas.

## Descripción de los materiales y condiciones de conservación

		B	R	M
<b>Estructura Portante</b>	Muros de adobe de 60 cm de espesor promedio.	x		
<b>Techos Cubiertas</b>	Techo de caña y tejas criollas.	x		
<b>Pisos Entrepisos</b>	Piso de cemento pulido.	x		
<b>Cerramientos</b>	Puertas y ventanas en madera.	x		
<b>Acabados</b>	Friso de cemento, cal y arena. Pintura de caucho.		x	
<b>Elementos Decorativos</b>	Presenta una cornisa ornamentada y molduras enmarcando puerta y ventanas.		x	
<b>Instalaciones</b>	Instalaciones sanitarias y eléctricas entubadas y empotradas directamente en las paredes.	x		
<b>Otros</b>				
<b>Registro:</b>	Arq. Guillermo Sfiligoy	Fecha: 23/10/97		

### Registro Gráfico:



### Observaciones:

El inmueble se encuentra en buen estado de conservación. Por tener un mismo origen histórico y similares tipología y morfología forma parte de un conjunto de edificaciones con valor urbano. DATOS DE LA PARCELA: (medidas aproximadas): FRENTE: 11,00 m. FONDO: 34,00 m. AREA: 374,00 m<sup>2</sup>. VALORACION: "C". CRITERIOS DE INTERVENCION: Intervención Restringida y Reestructuración.

### Registro Fotográfico:



### Datos Técnicos

Número de rollo : 1986  
Número de negativo : 3  
Fotografía : Arq. Sara de Atiénzar  
Fecha : 01/10/97  
Dibujo : Arq. Guillermo Sfiligoy  
Fecha : 23/10/97  
Inventario : Arq. Patricia de Pico  
Fecha : 23/10/97  
Revisión : Arq. Sara de Atiénzar  
Fecha : 27/10/97

### Bibliografía

Plano de la ciudad de Valencia levantado y dibujado por Ernesto Luis Branger, Circa 1878.

# Proyecto Inventario del Patrimonio Cultural Centro Histórico de Valencia

Código : 201-06  
Nº reg. : 001006  
Nº IPC:

**Denominación Oficial: CASA MALPICA**

## Localización

Región	: Central
Estado	: Carabobo
Municipio	: Valencia
Parroquia	: San Blas
Ciudad/centro poblado	: Centro Histórico de Valencia
Calle y número	: C/Colombia entre Av.Portocarrero y Av.Maitín
Nº cívico	: 85-73
Propietario original	: Desconocido
Uso original	: Residencial
Propietario actual	: Sucesión Malpica
Uso actual	: Residencial

## Tipo de edificación

- Residencial
- Religioso
- Militar
- Educacional
- Institucional
- Turística
- Comercial
- Industrial
- Asistencial
- Cultural
- Otros

## Declaratoria Nº de Gaceta Fecha

- Nacional
- Regional
- Municipal
- Otro

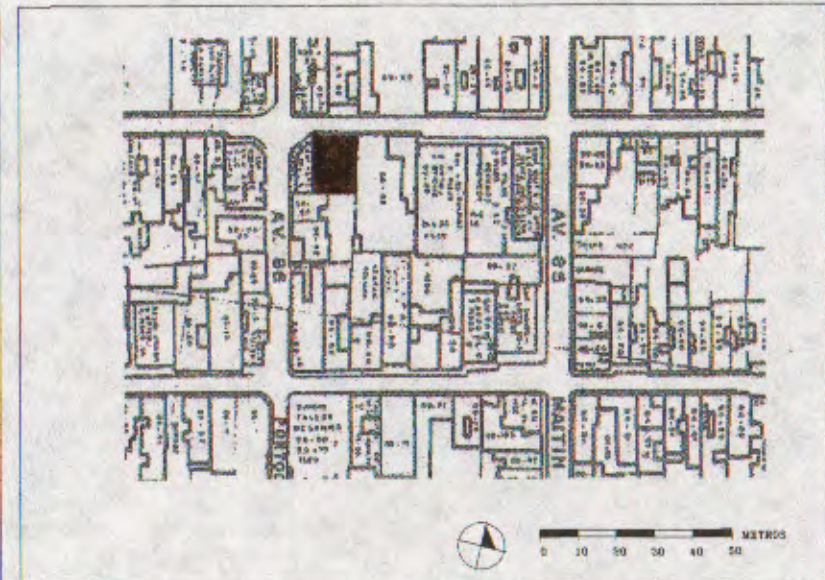
## Fechas

Proyecto :  
Construcción :  
Inauguración :  
Intervenciones:

**Ubicación:** en el Sector



en la manzana



### ***Descripción del contexto inmediato:***

El tránsito vehicular es moderado, el área es homogénea, las edificaciones a su alrededor tienen características similares.

### ***Datos históricos***

Cronología:

Para el año 1878 (mapa de Branger), la manzana donde se ubica esta edificación, ya formaba parte de la ciudad construida, los propietarios estiman que la casa tiene más de 50 años, dato no documentado.

### ***Datos tipológicos***

Descripción Funcional:

Edificación de una planta, se le accede a través de un zaguán contiguo a un salón, tiene un patio lateral alrededor del cual se desarrollan los demás ambientes, comedor, dos habitaciones, cocina, dos baños y lavadero. También posee traspatio.

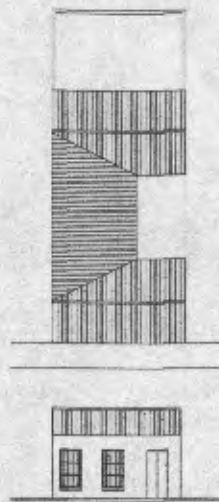
Descripción Formal:

La fachada presenta una puerta de madera y dos ventanas de madera con poyos y rejas de hierro forjado. La techumbre es de estructura de madera con forro de caña y todo cubierto por tejas, remalando en la fachada con un alero sencillo con canes apoyados.

## Descripción de los materiales y condiciones de conservación

		B	R	M
<b>Estructura Portante</b>	Muros de adobe de 60 cm de espesor promedio.	x		
<b>Techos Cubiertas</b>	Techo de caña y tejas criollas.	x		
<b>Pisos Entrepisos</b>	Piso de cemento pulido.	x		
<b>Cerramientos</b>	Puertas y ventanas en madera.	x		
<b>Acabados</b>	Friso de cemento, cal y arena. Pintura de caucho.	x		
<b>Elementos Decorativos</b>	No posee elementos decorativos.			
<b>Instalaciones</b>	Instalaciones sanitarias y eléctricas entubadas y empotradas directamente en las paredes.	x		
<b>Otros</b>				
<b>Registro:</b>	Arq. Guillermo Sfilgoy	Fecha: 23/10/97		

### Registro Gráfico:



### Observaciones:

El inmueble es de valor arquitectónico y testimonial se encuentra en buen estado de conservación. Por tener un mismo origen histórico y similares tipología y morfología forma parte de un conjunto de edificaciones con valor urbano. DATOS DE LA PARCELA: (medidas aproximadas): FRENTE: 14,00 m. FONDO: 42,00 m. AREA: 588,00 m<sup>2</sup>. VALORACION: "B". CRITERIOS DE INTERVENCION: Intervención Restringida.

### Registro Fotográfico:



### Datos Técnicos

Número de rollo : 1986  
Número de negativo : 22  
Fotografía : Arq. Sara de Atiénzar  
Fecha : 10/10/97  
Dibujo : Arq. Guillermo Sfiligoy  
Fecha : 23/10/97  
Inventario : Arq. Patricia de Pico  
Fecha : 23/10/97  
Revisión : Arq. Sara de Atiénzar  
Fecha : 27/10/97

### Bibliografía

Plano de la ciudad de Valencia levantado y dibujado por Ernesto Luis Branger, Circa 1878.



# Proyecto Inventario del Patrimonio Cultural Centro Histórico de Valencia

Código : 201-06  
Nº reg. : 001007  
Nº IPC:

**Denominación Oficial: CASA 85-32**

## Localización

Región	: Central
Estado	: Carabobo
Municipio	: Valencia
Parroquia	: San Blas
Ciudad/centro poblado	: Centro Histórico de Valencia
Calle y número	: C/Páez entre Av.Portocarrero y Av. Maitín
Nº cívico	: 85-32
Propietario original	: Desconocido
Uso original	: Residencial
Propietario actual	: No se obtuvo información
Uso actual	: Residencial

## Tipo de edificación

- Residencial
- Religioso
- Militar
- Educativo
- Institucional
- Turística
- Comercial
- Industrial
- Asistencial
- Cultural
- Otros

## Declaratoria Nº de Gaceta Fecha

- Nacional
- Regional
- Municipal
- Otro

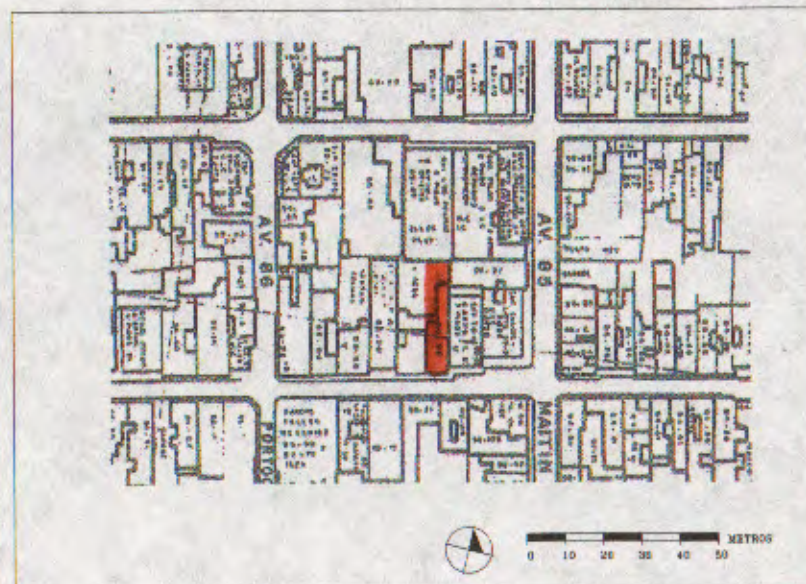
## Fechas

- Proyecto :
- Construcción :
- Inauguración :
- Intervenciones:

**Ubicación:** en el Sector



en la manzana



### ***Descripción del contexto inmediato:***

El tránsito vehicular es moderado, el área es homogénea, las edificaciones a su alrededor tienen características similares.

### ***Datos históricos***

Cronología:

Para el año 1878 (mapa de Branger), la manzana donde se ubica esta edificación, ya formaba parte de la ciudad construida, los propietarios estiman que la casa tiene más de 50 años, dato no documentado.

### ***Datos tipológicos***

Descripción Funcional:

Edificación de una planta, se le accede a través de un zaguán contiguo a un salón, tiene un patio lateral alrededor del cual se desarrollan los demás ambientes, también posee un patio.

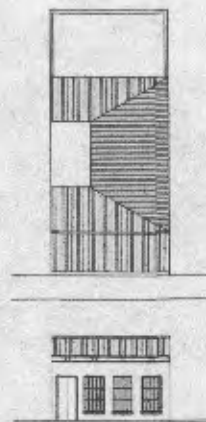
Descripción Formal:

La fachada presenta una puerta de madera y tres ventanas de madera con rejas de hierro forjado, en la parte superior posee una cornisa ornamentada con motivos geométricos de medianas dimensiones. La techumbre es de estructura de madera con forro de caña y todo cubierto por tejas.

## Descripción de los materiales y condiciones de conservación

		B	R	M
<b>Estructura Portante</b>	Muros de adobe de 80 cm de espesor promedio.	x		
<b>Techos Cubiertas</b>	Techo de caña y tejas criollas.	x		
<b>Pisos Entrepisos</b>	Piso de cemento pulido.	x		
<b>Cerramientos</b>	Puertas y ventanas en madera.	x		
<b>Acabados</b>	Friso de cemento, cal y arena. Pintura de caucho.	x		
<b>Elementos Decorativos</b>	Presenta una cornisa ornamentada y molduras enmarcando puerta y ventanas.	x		
<b>Instalaciones</b>	Instalaciones sanitarias y eléctricas enlucadas y empotradas directamente en las paredes.	x		
<b>Otros</b>				
<b>Registro:</b>	Arq. Guillermo Sfiligoy	Fecha: 23/10/97		

### Registro Gráfico:



### Observaciones:

El inmueble se encuentra en buen estado de conservación. Por tener un mismo origen histórico y similares tipología y morfología forma parte de un conjunto de edificaciones con valor urbano. DATOS DE LA PARCELA: (medidas aproximadas): FRENTE: 7,00 m. FONDO: 29,00 m. AREA: 203,00 m<sup>2</sup>. VALORACION: "C". CRITERIOS DE INTERVENCION: Intervención Restringida y Reestructuración.

### Registro Fotográfico:



### Datos Técnicos

Número de rollo : 1986  
Número de negativo : 11  
Fotografía : Arq. Sara de Atiénzar  
Fecha : 10/10/97  
Dibujo : Arq. Guillermo Sfiligoy  
Fecha : 23/10/97  
Inventario : Arq. Patricia de Pico  
Fecha : 23/10/97  
Revisión : Arq. Sara de Atiénzar  
Fecha : 27/10/97

### Bibliografía

Plano de la ciudad de Valencia levantado y dibujado por Ernesto Luis Branger, Circa 1878.

# Proyecto Inventario del Patrimonio Cultural Centro Histórico de Valencia



ALCALDÍA DE  
VALENCIA

Código : 201-06  
Nº reg. : 001008  
Nº IPC:

**Denominación Oficial: CASA ACOSTA**

## Localización

Región	: Central
Estado	: Carabobo
Municipio	: Valencia
Parroquia	: San Blas
Ciudad/centro poblado	: Centro Histórico de Valencia
Calle y número	: C/Páez entre Av.Portocarrero y Av.Maitín
Nº cívico	: 85-80
Propietario original	: Desconocido
Uso original	: Residencial
Propietario actual	: Cecilia de Acosta
Uso actual	: Residencial

## Tipo de edificación

- ( X ) Residencial
- ( ) Religioso
- ( ) Militar
- ( ) Educativo
- ( ) Institucional
- ( ) Turística
- ( ) Comercial
- ( ) Industrial
- ( ) Asistencial
- ( ) Cultural
- ( ) Otros

## Declaratoria Nº de Gaceta Fecha

- ( ) Nacional
- ( ) Regional
- ( ) Municipal
- ( ) Otro

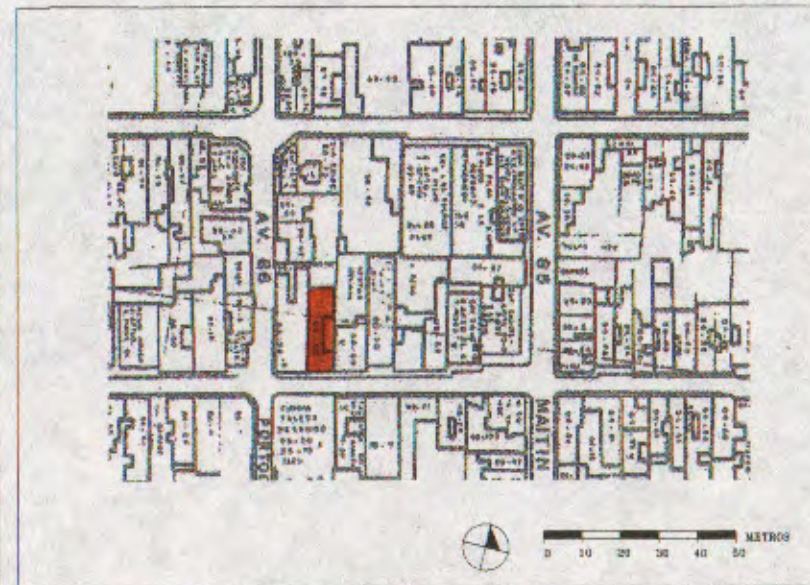
## Fechas

Proyecto :  
Construcción :  
Inauguración :  
Intervenciones:

**Ubicación:** en el Sector



en la manzana



### **Descripción del contexto inmediato:**

El tránsito vehicular es moderado, el área es homogénea, las edificaciones a su alrededor tienen características similares.

### **Datos históricos**

#### **Cronología:**

Para el año 1878 (mapa de Branger), la manzana donde se ubica esta edificación, ya formaba parte de la ciudad construida, los propietarios estiman que la casa tiene más de 50 años, dato no documentado.

### **Datos tipológicos**

#### **Descripción Funcional:**

Edificación de una planta, se le accede a través de un zaguán contiguo a un salón, tiene un patio lateral alrededor del cual se desarrollan los demás ambientes, no posee traspatio.

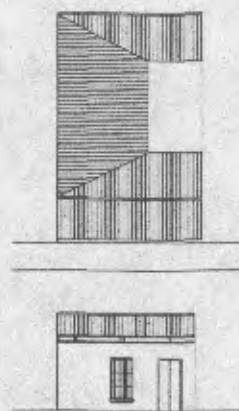
#### **Descripción Formal:**

La fachada presenta una puerta de metal y una ventana de metal con poyo y rejas de hierro forjado, en la parte superior posee una cornisa sencilla. La techumbre es de estructura de madera con forro de caña y todo cubierto por tejas.

## Descripción de los materiales y condiciones de conservación

		B	R	M
<b>Estructura Portante</b>	Muros de adobe de 60 cm de espesor promedio.	x		
<b>Techos Cubiertas</b>	Techo de caña y tejas criollas.		x	
<b>Pisos Entrepisos</b>	Piso en konker.	x		
<b>Cerramientos</b>	Puertas y ventanas metálicas.	x		
<b>Acabados</b>	Friso de cemento, cal y arena. Pintura de caucho.	x		
<b>Elementos Decorativos</b>	Presenta una cornisa sencilla y molduras enmarcando puerta y ventanas.	x		
<b>Instalaciones</b>	Instalaciones sanitarias y eléctricas entubadas y empotradas directamente en las paredes.	x		
<b>Otros</b>				
<b>Registro:</b>	Arq. Guillermo Sfiligoy	Fecha: 23/10/97		

### Registro Gráfico:



### Observaciones:

El inmueble se encuentra en buen estado de conservación. Por tener un mismo origen histórico y similares tipología y morfología forma parte de un conjunto de edificaciones con valor urbano. DATOS DE LA PARCELA: (medidas aproximadas): FRENTE: 9,00 m. FONDO: 27,00 m. AREA: 243,00 m2. VALORACION: "C". CRITERIOS DE INTERVENCION: Intervención Restringida y Reestructuración.

### Registro Fotográfico:



### Datos Técnicos

Número de rollo : 1986  
Número de negativo : 10  
Fotografía : Arq.Sara de Atiénzar  
Fecha : 01/10/97  
Dibujo : Arq.Guillermo Sfiligoy  
Fecha : 23/10/97  
Inventario : Arq.Patricia de Pico  
Fecha : 23/10/97  
Revisión : Arq.Sara de Atiénzar  
Fecha : 27/10/97

### Bibliografía

Plano de la ciudad de Valencia levantado y dibujado por Ernesto Luis Branger, Circa 1878.



# Proyecto Inventario del Patrimonio Cultural Centro Histórico de Valencia

Código : 201-06  
Nº reg. : 001009  
Nº IPC:

**Denominación Oficial: CASA 85-88**

## Localización

Región : Central  
Estado : Carabobo  
Municipio : Valencia  
Parroquia : San Blas  
Ciudad/centro poblado : Centro Histórico de Valencia  
Calle y número : Av. Portocarrero c/c C/Páez  
Nº cívico : 85-88  
Propietario original : Desconocido  
Uso original : Residencial  
Propietario actual : No se obtuvo información  
Uso actual : Residencial

## Tipo de edificación

- Residencial
- Religioso
- Militar
- Educacional
- Institucional
- Turística
- Comercial
- Industrial
- Asistencial
- Cultural
- Otros

## Declaratoria Nº de Gaceta Fecha

- Nacional
- Regional
- Municipal
- Otro

## Fechas

Proyecto :  
Construcción :  
Inauguración :  
Intervenciones:

## Ubicación: en el Sector



## en la manzana



### ***Descripción del contexto inmediato:***

El tránsito vehicular es moderado, el área es homogénea, las edificaciones a su alrededor tienen características similares.

### ***Datos históricos***

Cronología:

Para el año 1878 (mapa de Branger), la manzana donde se ubica esta edificación, ya formaba parte de la ciudad construida, los propietarios estiman que la casa tiene más de 50 años, dato no documentado.

### ***Datos tipológicos***

Descripción Funcional:

Edificación de una planta, se le accede a través de un zaguán contiguo a un salón, tiene un patio lateral alrededor del cual se desarrollan los demás ambientes, no posee traspatio.

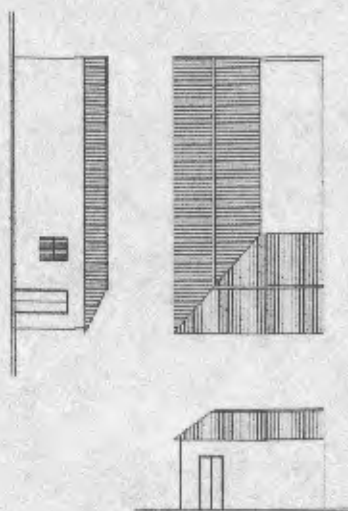
Descripción Formal:

Inmueble en esquina con dos fachadas, la fachada principal por la C/Páez presenta tres puertas, dos de metal y una de madera y una ventana de madera con poyo y rejas de hierro forjado y por la Av.Portocarrero, la fachada tiene una puerta de metal. La techumbre es de estructura de madera con fono de caña y todo cubierto por tejas, rematando en la fachada con un alero sencillo con canes apoyados sobre una pequeña moldura.

## Descripción de los materiales y condiciones de conservación

		B	R	M
<b>Estructura Portante</b>	Muros de adobe de 60 cm de espesor promedio.	x		
<b>Techos Cubiertas</b>	Techo de caña y tejas criollas.		x	
<b>Pisos Entrepisos</b>	Piso de cemento pulido.		x	
<b>Cerramientos</b>	Puertas y ventanas en madera y metal.	x		
<b>Acabados</b>	Friso de cemento, cal y arena. Pintura de caucho.		x	
<b>Elementos Decorativos</b>	No posee elementos decorativos.			
<b>Instalaciones</b>	Instalaciones sanitarias y eléctricas entubadas y empotradas directamente en las paredes.		x	
<b>Otros</b>				
<b>Registro:</b>	Arq. Guillermo Sfligoy	Fecha: 23/10/97		

### Registro Gráfico:



### Observaciones:

El inmueble se encuentra en regular estado de conservación. Por tener un mismo origen histórico y similares tipología y morfología forma parte de un conjunto de edificaciones con valor urbano. DATOS DE LA PARCELA: (medidas aproximadas): FRENTE: 10,00 m. FONDO: 32,00 m. AREA: 320,00 m<sup>2</sup>. VALORACION: "C". CRITERIOS DE INTERVENCION: Intervención Restringida y Reestructuración.

### Registro Fotográfico:



### Datos Técnicos

Número de rollo	: 1985
Número de negativo	: 27
Fotografía	: Arq. Sara de Atiénzar
Fecha	: 01/10/97
Dibujo	: Arq. Guillermo Sfiligoy
Fecha	: 23/10/97
Inventario	: Arq. Patricia de Pico
Fecha	: 23/10/97
Revisión	: Arq. Sara de Atiénzar
Fecha	: 27/10/97

### Bibliografía

Plano de la ciudad de Valencia levantado y dibujado por Ernesto Luis Branger, Circa 1878.

# Proyecto Inventario del Patrimonio Cultural Centro Histórico de Valencia

Código : 202-06  
Nº reg. : 001010  
Nº IPC:

**Denominación Oficial: CASA 84-33**

## Localización

Región : Central  
Estado : Carabobo  
Municipio : Valencia  
Parroquia : San Blas  
Ciudad/centro poblado : Centro Histórico de Valencia  
Calle y número : C/Colombia entre Av.Maitín y Av.González  
Nº cívico : 84-33  
Propietario original : Desconocido  
Uso original : Residencial  
Propietario actual : No se obtuvo información  
Uso actual : Residencial

## Tipo de edificación

- Residencial
- Religioso
- Militar
- Educativo
- Institucional
- Turística
- Comercial
- Industrial
- Asistencial
- Cultural
- Otros

## Declaratoria Nº de Gaceta Fecha

- Nacional
- Regional
- Municipal
- Otro

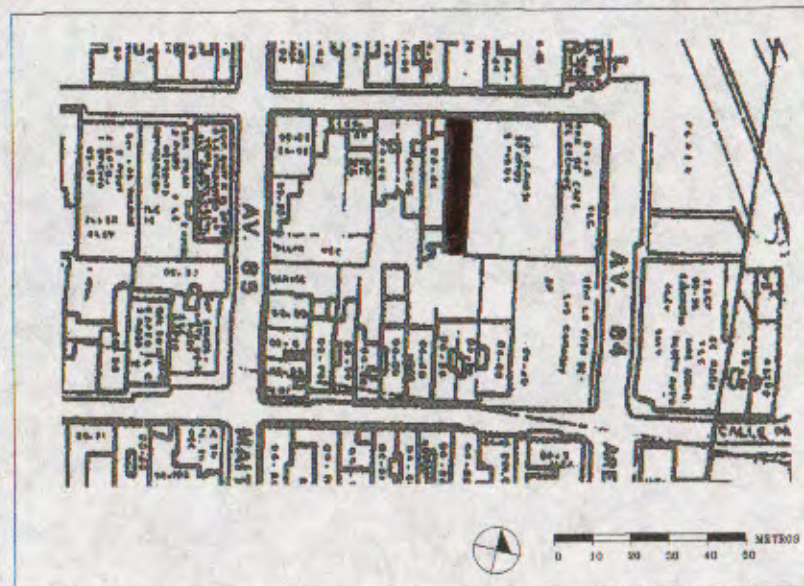
## Fechas

Proyecto :  
Construcción :  
Inauguración :  
Intervenciones:

## Ubicación: en el Sector



## en la manzana



### ***Descripción del contexto inmediato:***

El tránsito vehicular es moderado, el área es homogénea, las edificaciones a su alrededor tienen características similares.

### ***Datos históricos***

#### **Cronología:**

La manzana donde se ubica esta edificación fue desarrollada posteriormente al año 1878, los propietarios estiman que la casa tiene mas de setenta años, dato no documentado.

### ***Datos tipológicos***

#### **Descripción Funcional:**

Edificación de una planta, se la accede a través de un zaguán contiguo a un salón, tiene un patio lateral alrededor del cual se desarrollan los demás ambientes, comedor, cinco habitaciones, cocina, un baño y lavadero. También posee traspatio.

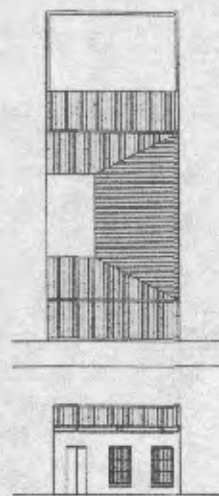
#### **Descripción Formal:**

La fachada presenta una puerta de madera y dos ventanas de madera con poyos y rejas metálicas, en la parte superior posee una cornisa ornamentada con motivos geométricos de medianas dimensiones. La techumbre es metálica.

## Descripción de los materiales y condiciones de conservación

		B	R	M
<b>Estructura Portante</b>	Muros de adobe de 60 cm de espesor promedio.	x		
<b>Techos Cubiertas</b>	Techo metálico.	x		
<b>Pisos Entrepisos</b>	Piso de mosaico.	x		
<b>Cerramientos</b>	Puertas y ventanas en madera.	x		
<b>Acabados</b>	Friso de cemento, cal y arena. Pintura de caucho.	x		
<b>Elementos Decorativos</b>	Presenta una cornisa ornamentada y molduras enmarcando puerta y ventanas.	x		
<b>Instalaciones</b>	Instalaciones sanitarias y eléctricas entubadas y empotradas directamente en las paredes.	x		
<b>Otros</b>				
<b>Registro:</b>	Arq. Guillermo Sfligoy	Fecha: 23/10/97		

### Registro Gráfico:



### Observaciones:

El inmueble es de valor arquitectónico y testimonial se encuentra en buen estado de conservación. Por tener un mismo origen histórico y similares tipología y morfología forma parte de un conjunto de edificaciones con valor urbano. DATOS DE LA PARCELA: (medidas aproximadas): FRENTE: 6,00 m. FONDO: 36,00 m. AREA: 216,00 m<sup>2</sup>. VALORACION: "B". CRITERIOS DE INTERVENCION: Intervención Restringida y Reestructuración.

### Registro Fotográfico:



### Datos Técnicos

Número de rollo : 1986  
Número de negativo : 16  
Fotografía : Arq. Sara de Atiénzar  
Fecha : 05/10/97  
Dibujo : Arq. Guillermo Sfiligoy  
Fecha : 23/10/97  
Inventario : Arq. Patricia de Pico  
Fecha : 23/10/97  
Revisión : Arq. Sara de Atiénzar  
Fecha : 27/10/97

### Bibliografía

Plano de la ciudad de Valencia levantado y dibujado por Ernesto Luis Branger, Circa 1878.



# Proyecto Inventario del Patrimonio Cultural Centro Histórico de Valencia



Código : 202-06  
Nº reg. : 001011  
Nº IPC:

**Denominación Oficial: CASA FRESNEDA**

## Localización

Región : Central  
Estado : Carabobo  
Municipio : Valencia  
Parroquia : San Blas  
Ciudad/centro poblado : Centro Histórico de Valencia  
Calle y número : C/Colombia c/c Av.González  
Nº cívico : 84-5  
Propietario original : Desconocido  
Uso original : Residencial  
Propietario actual : Oswaldo Fresneda  
Uso actual : Residencial

## Tipo de edificación

- Residencial
- Religioso
- Militar
- Educacional
- Institucional
- Turística
- Comercial
- Industrial
- Asistencial
- Cultural
- Otros

## Declaratoria Nº de Gaceta Fecha

- Nacional
- Regional
- Municipal
- Otro

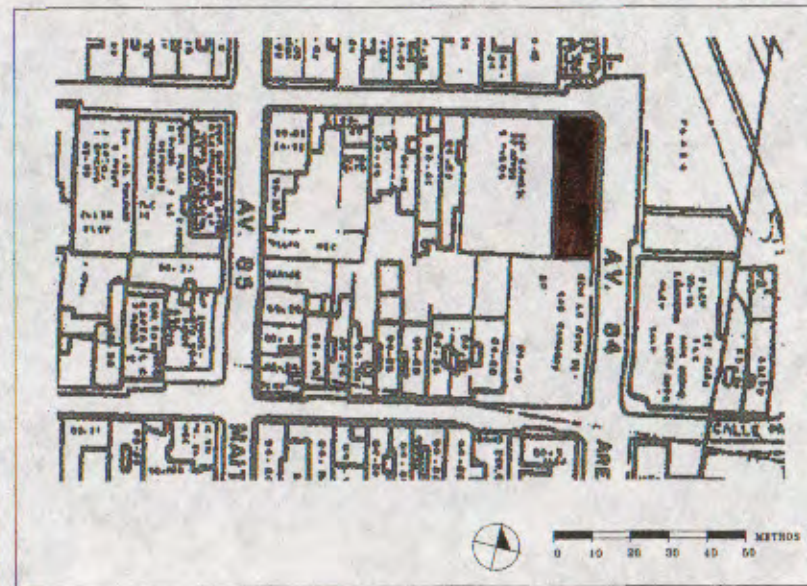
## Fechas

Proyecto :  
Construcción :  
Inauguración :  
Intervenciones:

**Ubicación:** en el Sector



en la manzana



### ***Descripción del contexto inmediato:***

El tránsito vehicular es moderado, el área es homogénea, las edificaciones a su alrededor tienen características similares.

### ***Datos históricos***

#### **Cronología:**

La manzana donde se ubica esta edificación, fue desarrollada posteriormente al año 1878, los propietarios estiman que la casa tiene mas de setenta años, dato no documentado.

### ***Datos tipológicos***

#### **Descripción Funcional:**

Edificación de una planta, se le accede a través de un zaguán contiguo a un salón, tiene un patio lateral alrededor del cual se desarrollan los demás ambientes, comedor, una habitación, cocina, una baño y lavadero, no posee traspatio.

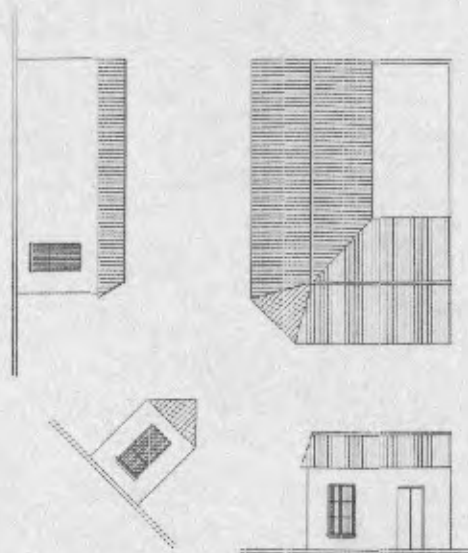
#### **Descripción Formal:**

Inmueble en esquina con dos fachadas, la fachada principal por la C/Colombia presenta una puerta de madera y dos ventanas de madera con rejas de hierro forjado, en la parte superior posee una cornisa sencilla. La techumbre es de estructura de madera con forro de caña y todo cubierto por tejas.

## Descripción de los materiales y condiciones de conservación

		B	R	M
<b>Estructura Portante</b>	Muros de adobe de 60 cm de espesor promedio.		x	
<b>Techos Cubiertas</b>	Techo de caña y tejas criollas.		x	
<b>Pisos Entrepisos</b>	Piso de cemento pulido.		x	
<b>Cerramientos</b>	Puertas y ventanas en madera.	x		
<b>Acabados</b>	Friso de cemento, cal y arena. Pintura de caucho.		x	
<b>Elementos Decorativos</b>	Presenta una cornisa sencilla y molduras enmarcando puerta y ventanas.	x		
<b>Instalaciones</b>	Instalaciones sanitarias y eléctricas entubadas y empotradas directamente en las paredes.		x	
<b>Otros</b>				
<b>Registro:</b>	Arq. Guillermo Sfligoy	Fecha: 23/10/97		

### Registro Gráfico:



### Observaciones:

El inmueble es de valor arquitectónico y testimonial se encuentra en regular estado de conservación. Por tener un mismo origen histórico y similares tipología y morfología forma parte de un conjunto de edificaciones con valor urbano. DATOS DE LA PARCELA: (medidas aproximadas): FRENTE: 10,00 m. FONDO: 37,00 m. AREA: 370,00 m2. VALORACION: "B". CRITERIOS DE INTERVENCION: Intervención Restringida.

### Registro Fotográfico:



### Datos Técnicos

Número de rollo	: 1985
Número de negativo	: 36
Fotografía	: Arq. Sara de Atiénzar
Fecha	: 01/10/97
Dibujo	: Arq. Guillermo Sfiligoy
Fecha	: 23/10/97
Inventario	: Arq. Patricia de Pico
Fecha	: 23/10/97
Revisión	: Arq. Sara de Atiénzar
Fecha	: 27/10/97

### Bibliografía

Plano de la ciudad de Valencia levantado y dibujado por Ernesto Luis Branger, Circa 1878.

# Proyecto Inventario del Patrimonio Cultural Centro Histórico de Valencia



ALCALDIA DE  
VALENCIA

Código : 202-06  
Nº reg. : 001012  
Nº IPC:

**Denominación Oficial: CASA SUAREZ**

## Localización

Región	: Central
Estado	: Carabobo
Municipio	: Valencia
Parroquia	: San Blas
Ciudad/centro poblado	: Centro Histórico de Valencia
Calle y número	: C/Colombia c/c Av.Maitín
Nº cívico	: 99-82/84-83
Propietario original	: Desconocido
Uso original	: Residencial
Propietario actual	: María Suarez Gonzalez de Silva
Uso actual	: Residencial

## Tipo de edificación

- Residencial
- Religioso
- Militar
- Educacional
- Institucional
- Turística
- Comercial
- Industrial
- Asistencial
- Cultural
- Otros

## Declaratoria Nº de Gaceta Fecha

- Nacional
- Regional
- Municipal
- Otro

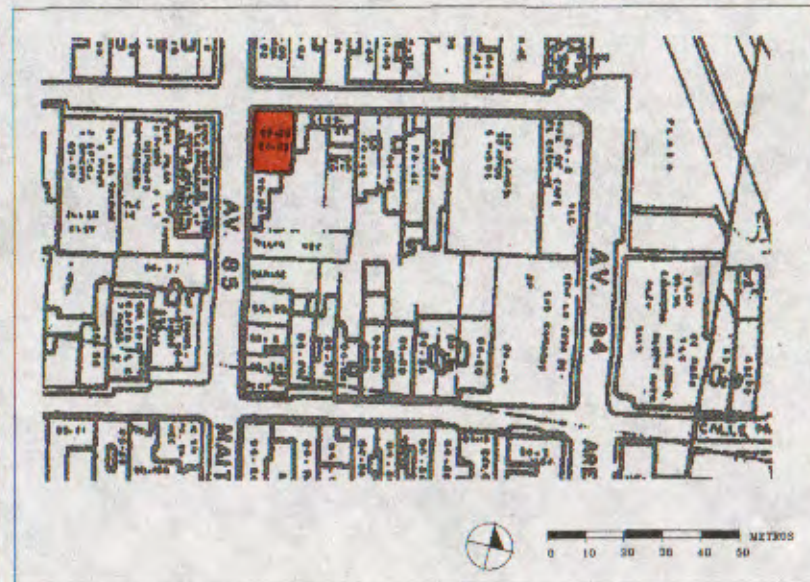
## Fechas

Proyecto :  
Construcción :  
Inauguración :  
Intervenciones :

**Ubicación:** en el Sector



en la manzana



### **Descripción del contexto inmediato:**

El tránsito vehicular es moderado, el área es homogénea las edificaciones a su alrededor tienen características similares.

### **Datos históricos**

#### **Cronología:**

La manzana donde se ubica esta edificación fué desarrollada posteriormente al año 1878, los propietarios estiman que la cas tiene mas de setenta años, dato no documentado.

### **Datos tipológicos**

#### **Descripción Funcional:**

Edificación de una planta, se le accede a través de un zaguán contiguo a un salón, tiene un patio lateral alrededor del cual se desarrollan los demás ambientes, también posee traspatio.

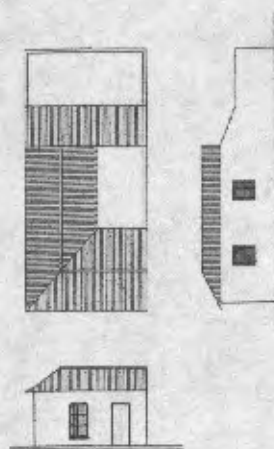
#### **Descripción Formal:**

Inmueble en esquina con dos fachadas, la fachada principal por la Av.Maitín presenta una puerta de madera y dos ventanas de madera con rejas metálicas. La techumbre es de estructura de madera con forro de caña y todo cubierto por tejas. Rematando en la fachada con un alero compuesto con canes empotrados.

## Descripción de los materiales y condiciones de conservación

		B	R	M
<b>Estructura Portante</b>	Muros de adobe de 60 cm de espesor promedio.	x		
<b>Techos Cubiertas</b>	Techo de caña y tejas criollas.	x		
<b>Pisos Entrepisos</b>	Piso de granito.		x	
<b>Cerramientos</b>	Puertas y ventanas de madera.	x		
<b>Acabados</b>	Friso de cemento, cal y arena. Pintura de caucho.	x		
<b>Elementos Decorativos</b>	No posee elementos decorativos.			
<b>Instalaciones</b>	Instalaciones sanitarias y eléctricas antubadas y empotradas directamente en las paredes.	x		
<b>Otros</b>				
<b>Registro:</b>	Arq. Guillermo Sfigoy	Fecha: 23/10/97		

### Registro Gráfico:



### Observaciones:

El inmueble se encuentra en buen estado de conservación. Por tener un mismo origen histórico y similares tipología y morfología forma parte de un conjunto de edificaciones con valor urbano. DATOS DE LA PARCELA: (medidas aproximadas): FRENTE: 10,00 m. FONDO: 16,00 m. AREA: 160,00 m<sup>2</sup>. VALORACION: "C". CRITERIOS DE INTERVENCION: Intervención Restringida y Reestructuración.

### Registro Fotográfico:



### Datos Técnicos

Número de rollo	: 1985
Número de negativo	: 15
Fotografía	: Arq. Sara de Atiénzar
Fecha	: 01/10/97
Dibujo	: Arq. Guillermo Sfiligoy
Fecha	: 23/10/97
Inventario	: Arq. Patricia de Pico
Fecha	: 23/10/97
Revisión	: Arq. Sara de Atiénzar
Fecha	: 27/10/97

### Bibliografía

Plano de la ciudad de Valencia levantado y dibujado por Ernesto Luis Branger, Circa 1878.



# Proyecto Inventario del Patrimonio Cultural Centro Histórico de Valencia



ALCALDIA DE  
VALENCIA

Código : 202-06  
Nº reg. : 001013  
Nº IPC:

**Denominación Oficial: CASA MENDOZA**

## Localización

Región	: Central
Estado	: Carabobo
Municipio	: Valencia
Parroquia	: San Blas
Ciudad/centro poblado	: Centro Histórico de Valencia
Calle y número	: C/Colombia entre Av.Maitín y Av.González
Nº cívico	: 84-49
Propietario original	: Desconocido
Uso original	: Residencial
Propietario actual	: Elena Mendoza
Uso actual	: Residencial

## Tipo de edificación

- ( X ) Residencial
- ( ) Religioso
- ( ) Militar
- ( ) Educacional
- ( ) Institucional
- ( ) Turística
- ( ) Comercial
- ( ) Industrial
- ( ) Asistencial
- ( ) Cultural
- ( ) Otros

## Declaratoria Nº de Gaceta Fecha

- ( ) Nacional
- ( ) Regional
- ( ) Municipal
- ( ) Otro

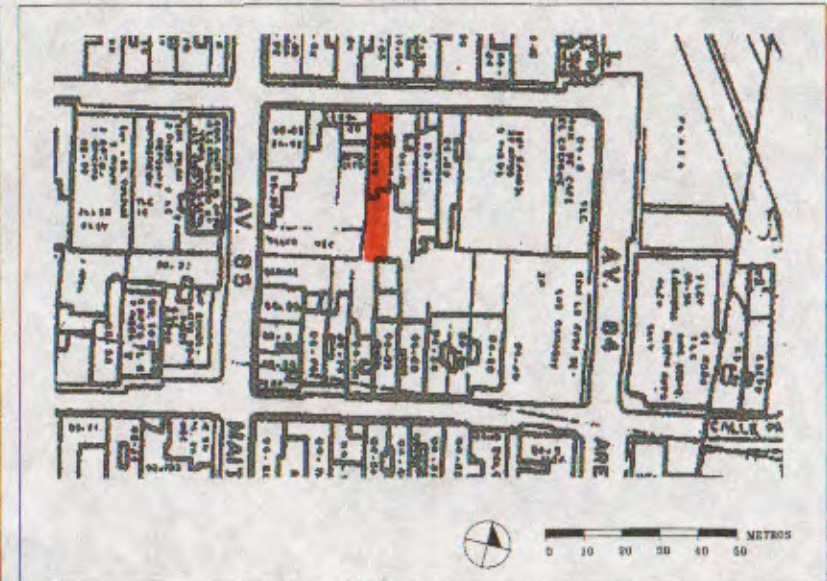
## Fechas

Proyecto :  
Construcción :  
Inauguración :  
Intervenciones:

## Ubicación: en el Sector



## en la manzana



### ***Descripción del contexto inmediato:***

El tránsito vehicular es moderado, el área es homogénea, las edificaciones a su alrededor tienen características similares.

### ***Datos históricos***

Cronología:

La manzana donde se ubica esta edificación, fue desarrollada posteriormente al año 1878, los propietarios estiman que la casa tiene mas de setenta años, dato no documentado.

### ***Datos tipológicos***

Descripción Funcional:

Edificación de una planta, se le accede a través de un zaguán contiguo a un salón, tiene un patio lateral alrededor del cual se desarrollan los demás ambientes, también posee el patio.

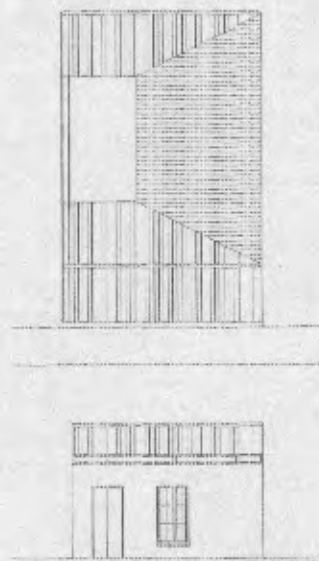
Descripción Formal:

La fachada presenta una puerta de madera y una ventana de madera con rejas de hierro forjado, en la parte superior posee una cornisa ornamentada con motivos geométricos de medianas dimensiones. La techumbre es de estructura de madera con forro de caña y todo cubierto por tejas.

## Descripción de los materiales y condiciones de conservación

		B	R	M
<b>Estructura Portante</b>	Muros de adobe de 60 cm de espesor promedio.	x		
<b>Techos Cubiertas</b>	Techo de caña y tejas criollas.	x		
<b>Pisos Entrepisos</b>	Piso de cemento pulido.	x		
<b>Cerramientos</b>	Puertas y ventanas en madera.	x		
<b>Acabados</b>	Friso de cemento, cal y arena. Pintura de caucho.	x		
<b>Elementos Decorativos</b>	Presenta una cornisa ornamentada y molduras enmarcando puerta y ventanas.	x		
<b>Instalaciones</b>	Instalaciones sanitarias y eléctricas entubadas y empotradas directamente en las paredes.	x		
<b>Otros</b>				
<b>Registro:</b>	Arq. Guillermo Sfiligoy	Fecha: 23/10/97		

### Registro Gráfico:



### Observaciones:

El inmueble es de valor arquitectónico y testimonial se encuentra en buen estado de conservación. Por tener un mismo origen histórico y similares tipología y morfología forma parte de un conjunto de edificaciones con valor urbano. Presenta publicidad agresiva alterando la armonía de la fachada. DATOS DE LA PARCELA: (medidas aproximadas): FRENTE: 6,00 m. FONDO: 39,00 m. AREA: 234,00 m<sup>2</sup>. VALORACION: "C". CRITERIOS DE INTERVENCION: Intervención Restringida y Reestructuración.

### Registro Fotográfico:



### Datos Técnicos

Número de rollo	: 1986
Número de negativo	: 15
Fotografía	: Arq. Sara de Atiénzar
Fecha	: 10/10/97
Dibujo	: Arq. Guillermo Sfiligoy
Fecha	: 23/10/97
Inventario	: Arq. Patricia de Pico
Fecha	: 23/10/97
Revisión	: Arq. Sara de Atiénzar
Fecha	: 27/10/97

### Bibliografía

Plano de la ciudad de Valencia levantado y dibujado por Ernesto Luis Branger, Circa 1878.

# Proyecto Inventario del Patrimonio Cultural Centro Histórico de Valencia

Código : 202-06  
Nº reg. : 001014  
Nº IPC:

**Denominación Oficial: CASA 99-8**

## Localización

Región	: Central
Estado	: Carabobo
Municipio	: Valencia
Parroquia	: San Blas
Ciudad/centro poblado	: Centro Histórico de Valencia
Calle y número	: Av. Maitín entre C/Colombia y C/Páez
Nº cívico	: 99-8
Propietario original	: Desconocido
Uso original	: Residencial
Propietario actual	: No se obtuvo información
Uso actual	: Residencial

## Tipo de edificación

- Residencial
- Religioso
- Militar
- Educativo
- Institucional
- Turística
- Comercial
- Industrial
- Asistencial
- Cultural
- Otros

## Declaratoria Nº de Gaceta Fecha

- Nacional
- Regional
- Municipal
- Otro

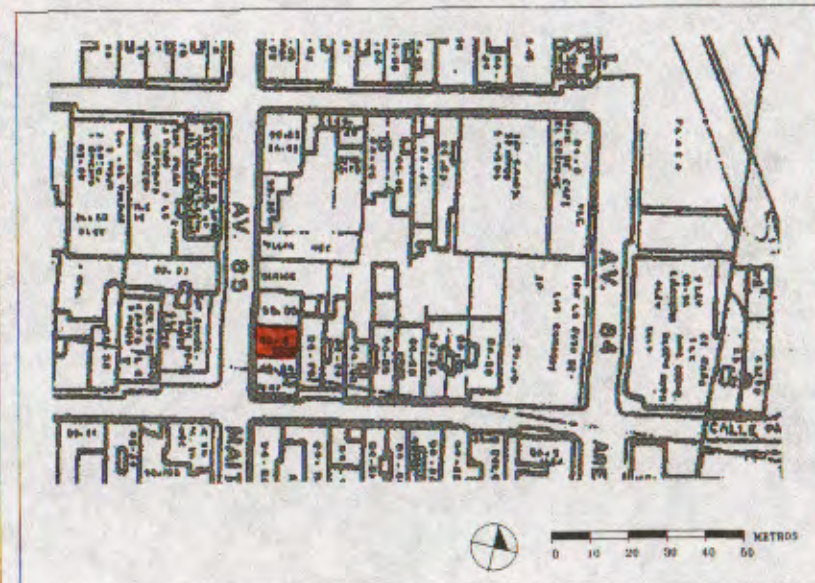
## Fechas

Proyecto :  
Construcción :  
Inauguración :  
Intervenciones:

**Ubicación:** en el Sector



en la manzana



### ***Descripción del contexto inmediato:***

El tránsito vehicular es moderado, el área es homogénea, las edificaciones a su alrededor tienen características similares.

### ***Datos históricos***

Cronología:

Para el año 1878 (mapa de Branger), la manzana donde se ubica esta edificación, ya formaba parte de la ciudad construida, los propietarios estiman que la casa tiene más de 50 años, dato no documentado.

### ***Datos tipológicos***

Descripción Funcional:

Edificación de una planta, se le accede a través de un zaguán contiguo a un salón, tiene un patio lateral alrededor del cual se desarrollan los demás ambientes, no posee traspatio.

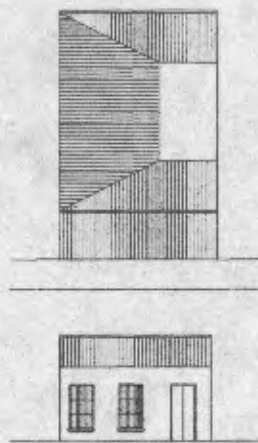
Descripción Formal:

La fachada presenta una puerta de madera y dos ventanas de hierro basculante con rejas metálicas. La techumbre es de estructura de madera con forro de caña y todo cubierto por tejas, rematando en la fachada con un alero compuesto con canes empotrados. Forma parte de un conjunto de dos edificaciones que presentan un ritmo común y continuo en la ornamentación de las fachadas por haber sido construidas simultáneamente.

## Descripción de los materiales y condiciones de conservación

		B	R	M
<b>Estructura Portante</b>	Muros de adobe de 60 cm de espesor promedio.	x		
<b>Techos Cubiertas</b>	Techo de caña y tejas criollas.	x		
<b>Pisos Entrepisos</b>	Piso de cemento pulido.		x	
<b>Cerramientos</b>	Puertas y ventana en madera y metálica basculante.	x		
<b>Acabados</b>	Friso de cemento, cal y arena. Pintura de caucho.	x		
<b>Elementos Decorativos</b>	No posee elementos decorativos.			
<b>Instalaciones</b>	Instalaciones sanitarias y eléctricas entubadas y empotradas directamente en las paredes.	x		
<b>Otros</b>				
<b>Registro:</b>	Arq. Guillermo Sfiligoy	Fecha: 23/10/97		

### Registro Gráfico:



### Observaciones:

El inmueble se encuentra en buen estado de conservación. Por tener un mismo origen histórico y similares tipología y morfología forma parte de un conjunto de edificaciones con valor urbano. DATOS DE LA PARCELA: (medidas aproximadas): FRENTE: 8,00 m. FONDO: 12,00 m. AREA: 96,00 m2. VALORACION: "C". CRITERIOS DE INTERVENCION: Intervención Restringida y Reestructuración.

### Registro Fotográfico:



### Datos Técnicos

Número de rollo	: 1985
Número de negativo	: 12
Fotografía	: Arq. Sara de Atiénzar
Fecha	: 01/10/97
Dibujo	: Arq. Guillermo Sfiligoy
Fecha	: 23/10/97
Inventario	: Arq. Patricia de Pico
Fecha	: 23/10/97
Revisión	: Arq. Sara de Atiénzar
Fecha	: 27/10/97

### Bibliografía

Plano de la ciudad de Valencia levantado y dibujado por Ernesto Luis Branger, Circa 1878.



# Proyecto Inventario del Patrimonio Cultural Centro Histórico de Valencia



ALCALDIA DE  
VALENCIA

Código : 202-06  
Nº reg. : 001015  
Nº IPC:

**Denominación Oficial: CASA RONDON**

## Localización

Región	: Central
Estado	: Carabobo
Municipio	: Valencia
Parroquia	: San Blas
Ciudad/centro poblado	: Centro Histórico de Valencia
Calle y número	: C/Páez entre Av. Gonzalez y Av. Maitín
Nº cívico	: 84-30/84-36
Propietario original	: Desconocido
Uso original	: Residencial
Propietario actual	: Flor Rondón
Uso actual	: Residencial

## Tipo de edificación

- ( X ) Residencial
- ( ) Religioso
- ( ) Militar
- ( ) Educativo
- ( ) Institucional
- ( ) Turística
- ( ) Comercial
- ( ) Industrial
- ( ) Asistencial
- ( ) Cultural
- ( ) Otros

## Declaratoria Nº de Gaceta Fecha

- ( ) Nacional
- ( ) Regional
- ( ) Municipal
- ( ) Otro

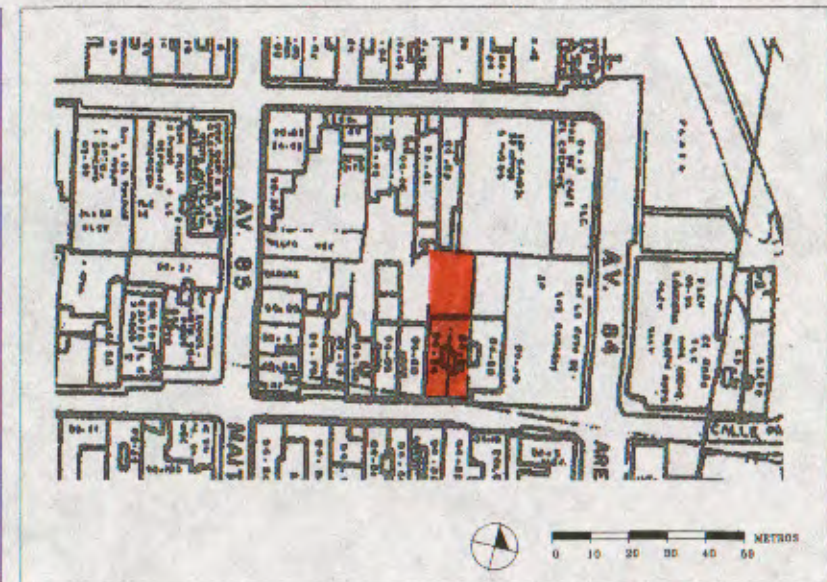
## Fechas

Proyecto :  
Construcción :  
Inauguración :  
Intervenciones:

## Ubicación: en el Sector



## en la manzana



### ***Descripción del contexto inmediato:***

El tránsito vehicular es moderado, el área es homogénea, las edificaciones a su alrededor tienen características similares.

### ***Datos históricos***

Cronología:

La manzana donde se ubica esta edificación fue desarrollada posteriormente al año 1878, los propietarios estiman que la casa tiene mas de setenta años, dato no documentado.

### ***Datos tipológicos***

Descripción Funcional:

Edificación de una planta, se le accede a través de un zaguán contiguo a un salón, tiene un patio central alrededor del cual se desarrollan los demás ambientes, también posee traspatio.

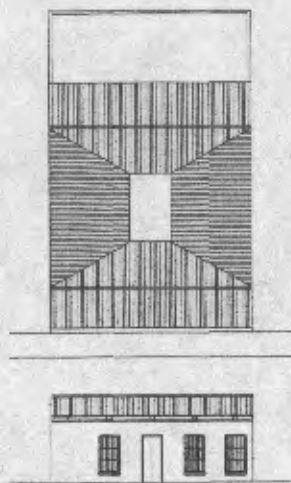
Descripción Formal:

La fachada presenta dos puertas una de madera y otra de metal y dos ventanas de madera con rejas de hierro forjado, en la parte superior posee una cornisa sencilla. La techumbre es de estructura de madera con forro de caña y todo cubierto por tejas.

## Descripción de los materiales y condiciones de conservación

		B	R	M
<b>Estructura Portante</b>	Muros de adobe de 60 cm de espesor promedio.	x		
<b>Techos Cubiertas</b>	Techo de caña y tejas criollas.		x	
<b>Pisos Entrepisos</b>	Piso de cemento pulido.			x
<b>Cerramientos</b>	Puertas y ventanas en madera y metal.	x		
<b>Acabados</b>	Friso de cemento, cal y arena. Pintura de caucho.	x		
<b>Elementos Decorativos</b>	Presenta una cornisa sencilla.		x	
<b>Instalaciones</b>	Instalaciones sanitarias y eléctricas entubadas y empotradas directamente en las paredes.	x		
<b>Otros</b>				
<b>Registro:</b>	Arq. Guillermo Sfligoy	Fecha: 23/10/97		

### Registro Gráfico:



### Observaciones:

El inmueble se encuentra en regular estado de conservación. Por tener un mismo origen histórico y similares tipología y morfología forma parte de un conjunto de edificaciones con valor urbano. DATOS DE LA PARCELA: (medidas aproximadas): FRENTE: 13,00 m. FONDO: 42,00 m. AREA: 546,00 m<sup>2</sup>. VALORACION: "C". CRITERIOS DE INTERVENCION: Intervención Restringida y Reestructuración.

### Registro Fotográfico:



### Datos Técnicos

Número de rollo	: 1986
Número de negativo	: 12
Fotografía	: Arq. Sara de Atiénzar
Fecha	: 10/10/97
Dibujo	: Arq. Guillermo Sfiligoy
Fecha	: 23/10/97
Inventario	: Arq. Patricia de Pico
Fecha	: 23/10/97
Revisión	: Arq. Sara de Atiénzar
Fecha	: 27/10/97

### Bibliografía

Plano de la ciudad de Valencia levantado y dibujado por Ernesto Luis Branger, Circa 1878.

# Proyecto Inventario del Patrimonio Cultural Centro Histórico de Valencia

Código : 207-06  
Nº reg. : 001016  
Nº IPC:

**Denominación Oficial: CASA TORRES**

## Localización

Región	: Central
Estado	: Carabobo
Municipio	: Valencia
Parroquia	: San Blas
Ciudad/centro poblado	: Centro Histórico de Valencia
Calle y número	: Av. González entre C/Páez y C/Comercio
Nº cívico	: S/N
Propietario original	: Desconocido
Uso original	: Residencial
Propietario actual	: Pedro Torres
Uso actual	: Residencial

## Tipo de edificación

( X ) Residencial  
( ) Religioso  
( ) Militar  
( ) Educacional  
( ) Institucional  
( ) Turística  
( ) Comercial  
( ) Industrial  
( ) Asistencial  
( ) Cultural  
( ) Otros

## Declaratoria Nº de Gaceta Fecha

( ) Nacional  
( ) Regional  
( ) Municipal  
( ) Otro

## Fechas

Proyecto :  
Construcción :  
Inauguración :  
Intervenciones:

## Ubicación: en el Sector



## en la manzana



### ***Descripción del contexto Inmediato:***

El tránsito vehicular es moderado, el área es homogénea, las edificaciones a su alrededor tienen características similares.

### ***Datos históricos***

Cronología:

La manzana donde se ubica esta edificación, fue desarrollada posteriormente al año 1878, los propietarios estiman que la casa tiene mas de setenta años, dato no documentado.

### ***Datos tipológicos***

Descripción Funcional:

Edificación de una planta, se le accede a través de un zaguán contiguo a un salón, tiene un patio lateral alrededor del cual se desarrollan los demás ambientes, también posee traspatio.

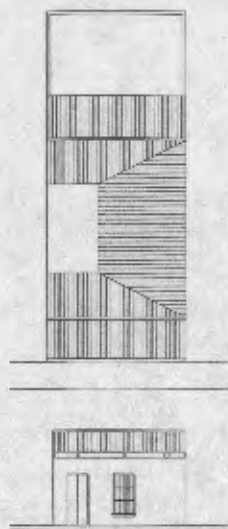
Descripción Formal:

La fachada presenta una puerta de metal y una ventana de madera con poyo y rejas de hierro forjado, en la parte superior posee una cornisa sencilla con motivos geométricos de medianas dimensiones. La techumbre es de estructura de madera con forro de caña y todo cubierto por tejas.

## Descripción de los materiales y condiciones de conservación

		B	R	M
<b>Estructura Portante</b>	Muros de adobe de 60 cm de espesor promedio.	x		
<b>Techos Cubiertas</b>	Techo de caña y tejas criollas.	x		
<b>Pisos Entrepisos</b>	Piso de cemento pulido.		x	
<b>Cerramientos</b>	Puertas y ventanas en madera y metal.		x	
<b>Acabados</b>	Friso de cemento, cal y arena. Pintura de caucho.		x	
<b>Elementos Decorativos</b>	Presenta una cornisa sencilla.	x		
<b>Instalaciones</b>	Instalaciones sanitarias y eléctricas entubadas y empotradas directamente en las paredes.	x		
<b>Otros</b>				
<b>Registro:</b>	Arq. Guillermo Sfligoy	Fecha: 23/10/97		

### **Registro Gráfico:**



### **Observaciones:**

El inmueble se encuentra en buen estado de conservación. Por tener un mismo origen histórico y similares tipología y morfología forma parte de un conjunto de edificaciones con valor urbano. DATOS DE LA PARCELA: (Medidas Aproximadas) FRENTE: 6,00 M. FONDO: 33,00 M. AREA: 198,00 M2. VALORACION: "C". CRITERIOS DE INTERVENCION: Intervención Restringida y Reestructuración.

### **Registro Fotográfico:**



### **Datos Técnicos**

Número de rollo : 2280  
Número de negativo : 11  
Fotografía : Arq. Sara de Atiénzar  
Fecha : 05/10/97  
Dibujo : Arq. Guillermo Sfiligoy  
Fecha : 23/10/97  
Inventario : Arq. Patricia de Pico  
Fecha : 23/10/97  
Revisión : Arq. Sara de Atiénzar  
Fecha : 27/10/97

### **Bibliografía**

Plano de la ciudad de Valencia levantado y dibujado por Ernesto Luis Branger, Circa 1878.



# Proyecto Inventario del Patrimonio Cultural Centro Histórico de Valencia



ALCALDIA DE  
VALENCIA

Código : 208-06  
Nº reg. : 001017  
Nº IPC:

**Denominación Oficial: CASA BORDONES**

## Localización

Región	: Central
Estado	: Carabobo
Municipio	: Valencia
Parroquia	: San Blas
Ciudad/centro poblado	: Centro Histórico de Valencia
Calle y número	: C/Comercio c/c Av. Uzlar
Nº cívico	: 86-83
Propietario original	: Desconocido
Uso original	: Residencial
Propietario actual	: Ana Luisa Bordones
Uso actual	: Administrativo

## Tipo de edificación

- Residencial
- Religioso
- Militar
- Educacional
- Institucional
- Turística
- Comercial
- Industrial
- Asistencial
- Cultural
- Otros

## Declaratoria N° de Gaceta Fecha

- Nacional
- Regional
- Municipal
- Otro

## Fechas

Proyecto :  
Construcción :  
Inauguración :  
Intervenciones:

## Ubicación: en el Sector



## en la manzana



### ***Descripción del contexto inmediato:***

El tránsito vehicular es moderado, el área es homogénea, las edificaciones a su alrededor tienen características similares.

### ***Datos históricos***

#### **Cronología:**

Para el año 1878 (mapa de Branger), la manzana donde se ubica esta edificación, ya formaba parte de la ciudad construida, los propietarios estiman que la casa tiene más de 50 años, dato no documentado.

### ***Datos tipológicos***

#### **Descripción Funcional:**

Edificación de una planta, se le accede directamente a un salón, tiene un patio lateral alrededor del cual se desarrollan los demás ambientes, un local y baño. También posee traspatio.

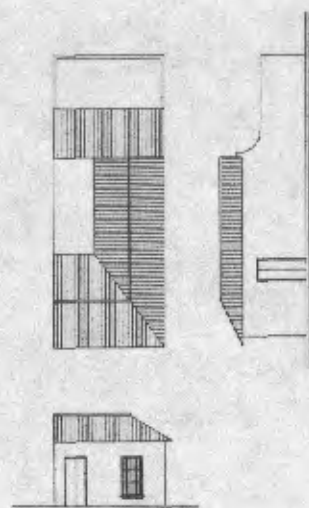
#### **Descripción Formal:**

Inmueble en esquina con dos fachadas, la fachada principal por la C/Comercio presenta dos puertas de madera y por la Av.Uzlar, la fachada tiene una puerta de metal y dos ventanas pequeñas de madera. La techumbre es de estructura de madera con forro de caña y todo cubierto por tejas, rematando en la fachada con un alero sencillo con canes apoyados sobre una pequeña moldura.

## Descripción de los materiales y condiciones de conservación

		B	R	M
<b>Estructura Portante</b>	Muros de adobe de 80 cm de espesor promedio.		x	
<b>Techos Cubiertas</b>	Techo de caña y tejas criollas.		x	
<b>Pisos Entrepisos</b>	Piso de konker.	x		
<b>Cerramientos</b>	Puertas y ventanas en metal.	x		
<b>Acabados</b>	Friso de cemento, cal y arena. Pintura de caucho.		x	
<b>Elementos Decorativos</b>	No posee elementos decorativos.			
<b>Instalaciones</b>	Instalaciones sanitarias y eléctricas entubadas y empotradas directamente en las paredes.		x	
<b>Otros</b>				
<b>Registro:</b>	Arq. Guillermo Sfiligoy	Fecha: 23/10/97		

### Registro Gráfico:



### Observaciones:

El inmueble es de valor arquitectónico y testimonial se encuentra en regular estado de conservación. Por tener un mismo origen histórico y similares tipología y morfología forma parte de un conjunto de edificaciones con valor urbano. DATOS DE LA PARCELA: (medidas aproximadas): FRENTE: 7,00 m. FONDO: 42,00 m. AREA: 294,00 m<sup>2</sup>. VALORACION: "B". CRITERIOS DE INTERVENCION: Intervención Restringida.

### Registro Fotográfico:



### Datos Técnicos

Número de rollo	: 2240
Número de negativo	: 16
Fotografía	: Arq. Sara de Atiénzar
Fecha	: 10/10/97
Dibujo	: Arq. Guillermo Sfiligoy
Fecha	: 23/10/97
Inventario	: Arq. Patricia de Pico
Fecha	: 23/10/97
Revisión	: Arq. Sara de Atiénzar
Fecha	: 27/10/97

### Bibliografía

Plano de la ciudad de Valencia levantado y dibujado por Ernesto Luis Branger, Circa 1878.

# Proyecto Inventario del Patrimonio Cultural Centro Histórico de Valencia

Código : 208-06  
Nº reg. : 001018  
Nº IPC:

**Denominación Oficial: CASA BORDONES**

## Localización

Región	: Central
Estado	: Carabobo
Municipio	: Valencia
Parroquia	: San Blas
Ciudad/centro poblado	: Centro Histórico de Valencia
Calle y número	: C/Comercio entre Av. Uzlar y Av. Portocarrero
Nº cívico	: 96-73
Propietario original	: Desconocido
Uso original	: Residencial
Propietario actual	: Ana Luisa Bordones
Uso actual	: Residencial

## Tipo de edificación

- Residencial
- Religioso
- Militar
- Educacional
- Institucional
- Turística
- Comercial
- Industrial
- Asistencial
- Cultural
- Otros

## Declaratoria Nº de Gaceta Fecha

- Nacional
- Regional
- Municipal
- Otro

## Fechas

Proyecto :  
Construcción :  
Inauguración :  
Intervenciones:

## Ubicación: en el Sector



## en la manzana



### ***Descripción del contexto inmediato:***

El tránsito vehicular es moderado, el área es homogénea, las edificaciones a su alrededor tienen características similares.

### ***Datos históricos***

Cronología:

Para el año 1878 (mapa de Branger), la manzana donde se ubica esta edificación, ya formaba parte de la ciudad construida, los propietarios estiman que la casa tiene más de 50 años, dato no documentado.

### ***Datos tipológicos***

Descripción Funcional:

Edificación de una planta, se le accede a través de un zaguán contiguo a un salón, tiene un patio central alrededor del cual se desarrollan los demás ambientes, también posee traspatio.

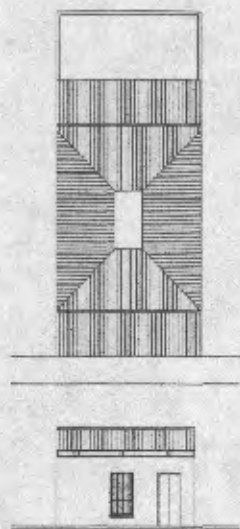
Descripción Formal:

La fachada presenta una puerta de madera y una ventana de metal con vidrio y rejas metálicas, en la parte superior posee una cornisa sencilla. La techumbre es de estructura de madera con forro de caña y todo cubierto por tejas.

## Descripción de los materiales y condiciones de conservación

		B	R	M
<b>Estructura Portante</b>	Muros de adobe de 60 cm de espesor promedio.	x		
<b>Techos Cubiertas</b>	Techo de caña y tejas criollas.	x		
<b>Pisos Entrepisos</b>	Piso de cerámica.	x		
<b>Cerramientos</b>	Puertas y ventanas en madera y metal con vidrio.	x		
<b>Acabados</b>	Friso de cemento, cal y arena. Pintura de caucho.	x		
<b>Elementos Decorativos</b>	Presenta una cornisa sencilla.	x		
<b>Instalaciones</b>	Instalaciones sanitarias y eléctricas entubadas y empotradas directamente en las paredes.	x		
<b>Otros</b>				
<b>Registro:</b>	Arq. Guillermo Sfligoy	Fecha: 23/10/97		

### Registro Gráfico:



### Observaciones:

El inmueble es de valor arquitectónico y testimonial se encuentra en buen estado de conservación. Por tener un mismo origen histórico y similares tipología y morfología forma parte de un conjunto de edificaciones con valor urbano. DATOS DE LA PARCELA: (medidas aproximadas): FRENTE: 7,00 m. FONDO: 40,00 m. AREA: 280,00 m2. VALORACION: "C". CRITERIOS DE INTERVENCION: Intervención Restringida y Reestructuración.

### Registro Fotográfico:



### Datos Técnicos

Número de rollo : 2240  
Número de negativo : 17  
Fotografía : Arq. Sara de Atiénzar  
Fecha : 10/10/97  
Dibujo : Arq. Guillermo Sfilligoy  
Fecha : 23/10/97  
Inventario : Arq. Patricia de Pico  
Fecha : 23/10/97  
Revisión : Arq. Sara de Atiénzar  
Fecha : 27/10/97

### Bibliografía

Plano de la ciudad de Valencia levantado y dibujado por Ernesto Luis Branger, Circa 1878.



# Proyecto Inventario del Patrimonio Cultural Centro Histórico de Valencia



ALCALDIA DE  
VALENCIA

Código : 208-06  
Nº reg. : 001019  
Nº IPC:

**Denominación Oficial: CASA SIMONES**

## Localización

Región	: Central
Estado	: Carabobo
Municipio	: Valencia
Parroquia	: San Blas
Ciudad/centro poblado	: Centro Histórico de Valencia
Calle y número	: C/Comercio entre Av.Uzlar y Av.Portocarrero
Nº cívico	: 86-11
Propietario original	: Desconocido
Uso original	: Residencial
Propietario actual	: José Simones
Uso actual	: Residencial

## Tipo de edificación

- Residencial
- Religioso
- Militar
- Educativo
- Institucional
- Turística
- Comercial
- Industrial
- Asistencial
- Cultural
- Otros

## Declaratoria Nº de Gaceta Fecha

- Nacional
- Regional
- Municipal
- Otro

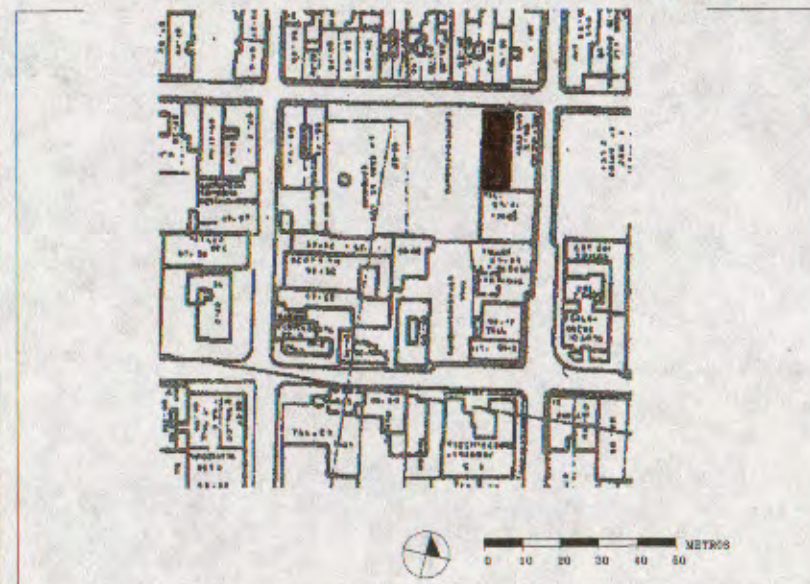
## Fechas

Proyecto :  
Construcción :  
Inauguración :  
Intervenciones:

## Ubicación: en el Sector



## en la manzana



### ***Descripción del contexto inmediato:***

El tránsito vehicular es moderado, el área es homogénea, las edificaciones a su alrededor tienen características similares.

### ***Datos históricos***

Cronología:

Para el año 1878 (mapa de Branger), la manzana donde se ubica esta edificación, ya formaba parte de la ciudad construida, los propietarios estiman que la casa tiene más de 50 años, dato no documentado.

### ***Datos tipológicos***

Descripción Funcional:

Edificación de una planta, se le accede a través de un zaguán contiguo a un salón, tiene un patio lateral alrededor del cual se desarrollan los demás ambientes, comedor, cocina, dos baños y lavadero. También posee traspalio.

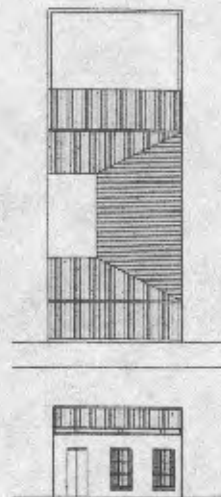
Descripción Formal:

La fachada presenta tres puertas una de madera y dos de metal tipo santamaría, en la parte superior posee una cornisa ornamentada con motivos geométricos de pequeñas dimensiones. La techumbre es de estructura de madera con forro de caña y todo cubierto por tejas.

## Descripción de los materiales y condiciones de conservación

		B	R	M
<b>Estructura Portante</b>	Muros de adobe de 60 cm de espesor promedio.		x	
<b>Techos Cubiertas</b>	Techo de caña y tejas criollas.		x	
<b>Pisos Entrepisos</b>	Piso de cemento pulido.		x	
<b>Cerramientos</b>	Puertas en madera y metálicas tipo santamaria.		x	
<b>Acabados</b>	Friso de cemento, cal y arena. Pintura de caucho.		x	
<b>Elementos Decorativos</b>	Presenta una cornisa ornamentada y molduras enmarcando puertas.	x		
<b>Instalaciones</b>	Instalaciones sanitarias y eléctricas entubadas y empotradas directamente en las paredes.		x	
<b>Otros</b>				
<b>Registro:</b>	Arq. Guillermo Sfligoy	Fecha: 23/10/97		

### Registro Gráfico:



### Observaciones:

El inmueble es de valor arquitectónico y testimonial se encuentra en regular estado de conservación. Por tener un mismo origen histórico y similares tipología y morfología forma parte de un conjunto de edificaciones con valor urbano. DATOS DE LA PARCELA: (medidas aproximadas): FRENTE: 9,00 m. FONDO: 26,00 m. AREA: 234,00 m2. VALORACION: "B". CRITERIOS DE INTERVENCION: Intervención Restringida.

### Registro Fotográfico:



### Datos Técnicos

Número de rollo : 1986  
Número de negativo : 2  
Fotografía : Arq. Sara de Atiénzar  
Fecha : 10/10/97  
Dibujo : Arq. Guillermo Sfiligoy  
Fecha : 23/10/97  
Inventario : Arq. Patricia de Pico  
Fecha : 23/10/97  
Revisión : Arq. Sara de Atiénzar  
Fecha : 27/10/97

### Bibliografía

Plano de la ciudad de Valencia levantado y dibujado por Ernesto Luis Branger, Circa 1878.

# Proyecto Inventario del Patrimonio Cultural Centro Histórico de Valencia



Código : 208-06  
Nº reg. : 001020  
Nº IPC:

ALCALDIA DE  
VALENCIA

**Denominación Oficial: CASA BORDONES**

## Localización

Región	: Central
Estado	: Carabobo
Municipio	: Valencia
Parroquia	: San Blas
Ciudad/centro poblado	: Centro Histórico de Valencia
Calle y número	: C/Comercio c/c Av.Portocarrero
Nº cívico	: 86-3
Propietario original	: Desconocido
Uso original	: Residencial
Propietario actual	: Flia Bordones
Uso actual	: Residencial/Comercial

<b>Tipo de edificación</b>	<b>Declaratoria</b>	<b>Nº de</b>
( X ) Residencial	<b>Gaceta</b>	<b>Fecha</b>
( ) Religioso	( ) Nacional	
( ) Militar	( ) Regional	
( ) Educacional	( ) Municipal	
( ) Institucional	( ) Otro	
( ) Turística		
( ) Comercial		
( ) Industrial		
( ) Asistencial		
( ) Cultural		
( ) Otros		

### Fechas

Proyecto :  
Construcción :  
Inauguración :  
Intervenciones:

**Ubicación:** en el Sector



en la manzana



### ***Descripción del contexto inmediato:***

El tránsito vehicular es moderado, el área es homogénea, las edificaciones a su alrededor tienen características similares.

### ***Datos históricos***

Cronología:

Para el año 1878 (mapa de Branger), la manzana donde se ubica esta edificación, ya formaba parte de la ciudad construida, los propietarios estiman que la casa tiene más de 50 años, dato no documentado.

### ***Datos tipológicos***

Descripción Funcional:

Edificación de una planta, se le accede directamente a un local comercial, tiene un patio lateral alrededor del cual se desarrollan los demás ambientes, comedor, local comercial, habitación, cocina, cuatro baños y lavadero. También posee traspatio.

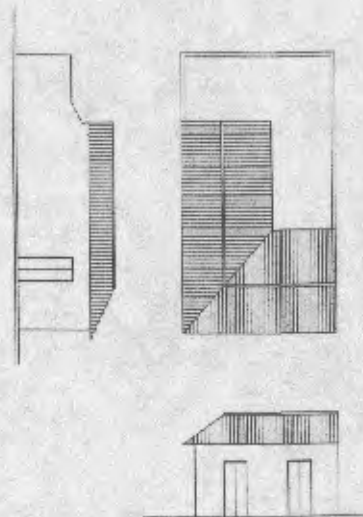
Descripción Formal:

Inmueble en esquina con dos fachadas, la fachada principal por la Calle Comercio presenta dos puertas una de madera y otra de metal y por la Av. Portocarrero, la fachada tiene dos puertas de metal y una ventana de hierro basculante. La techumbre es de estructura de madera con forro de caña y todo cubierto por tejas, rematando en la fachada con un alero sencillo con canes apoyados sobre una pequeña moldura.

## Descripción de los materiales y condiciones de conservación

		B	R	M
<b>Estructura Portante</b>	Muros de adobe de 60 cm de espesor promedio.		x	
<b>Techos Cubiertas</b>	Techo de caña y tejas criollas.		x	
<b>Pisos Entrepisos</b>	Piso de granito.			x
<b>Cerramientos</b>	Puertas y ventanas en madera y metálicas basculantes.		x	
<b>Acabados</b>	Friso de cemento, cal y arena. Pintura de caucho.		x	
<b>Elementos Decorativos</b>	No posee elementos decorativos.			
<b>Instalaciones</b>	Instalaciones sanitarias y eléctricas entubadas y empotradas directamente en las paredes.		x	
<b>Otros</b>				
<b>Registro:</b>	Arq. Guillermo Sfligoy	Fecha: 23/10/97		

### Registro Gráfico:



### Observaciones:

El inmueble es de valor arquitectónico y testimonial se encuentra en regular estado de conservación. Por tener un mismo origen histórico y similares tipología y morfología forma parte de un conjunto de edificaciones con valor urbano. DATOS DE LA PARCELA: (medidas aproximadas): FRENTE: 9,00 m. FONDO: 26,00 m. AREA: 234,00 m<sup>2</sup>. VALORACION: "B". CRITERIOS DE INTERVENCION: Intervención Restringida.

### Registro Fotográfico:



### Datos Técnicos

Número de rollo : 1985  
Número de negativo : 35  
Fotografía : Arq. Sara de Atiénzar  
Fecha : 05/10/97  
Dibujo : Arq. Guillermo Sfiligoy  
Fecha : 23/10/97  
Inventario : Arq. Patricia de Pico  
Fecha : 23/10/97  
Revisión : Arq. Sara de Atiénzar  
Fecha : 27/10/97

### Bibliografía

Plano de la ciudad de Valencia levantado y dibujado por Ernesto Luis Branger, Circa 1878.



# Proyecto Inventario del Patrimonio Cultural Centro Histórico de Valencia

Código : 208-06  
Nº reg. : 001021  
Nº IPC:

**Denominación Oficial: CASA 97-8**

## Localización

Región	: Central
Estado	: Carabobo
Municipio	: Valencia
Parroquia	: San Blas
Ciudad/centro poblado	: Centro Histórico de Valencia
Calle y número	: Av. Uzlar entre C/Comercio y C/Girardot
Nº cívico	: 97-8
Propietario original	: Desconocido
Uso original	: Residencial
Propietario actual	: No se obtuvo información
Uso actual	: Residencial

## Tipo de edificación

- Residencial
- Religioso
- Militar
- Educativo
- Institucional
- Turística
- Comercial
- Industrial
- Asistencial
- Cultural
- Otros

## Declaratoria Nº de Gaceta Fecha

- Nacional
- Regional
- Municipal
- Otro

## Fechas

Proyecto :  
Construcción :  
Inauguración :  
Intervenciones:

## Ubicación: en el Sector



## en la manzana



### ***Descripción del contexto inmediato:***

El tránsito vehicular es moderado, el área es homogénea, las edificaciones a su alrededor tienen características similares.

### ***Datos históricos***

#### **Cronología:**

La manzana donde se ubica esta edificación, fue desarrollada posteriormente al año 1678, los propietarios estiman que la casa tiene mas de setenta años, dato no documentado.

### ***Datos tipológicos***

#### **Descripción Funcional:**

Edificación de una planta, se le accede a través de un zaguán contiguo a un salón, tiene un patio lateral alrededor del cual se desarrollan los demás ambientes, también posee traspatio.

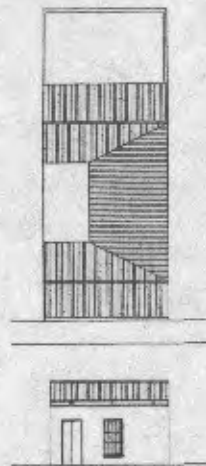
#### **Descripción Formal:**

La fachada presenta una puerta metálica y una ventana de hierro basculante con rejas metálicas, en la parte superior posee una cornisa sencilla. La techumbre es de estructura de madera con forro de caña y todo cubierto por tejas.

## Descripción de los materiales y condiciones de conservación

		B	R	M
<b>Estructura Portante</b>	Muros de adobe de 60 cm de espesor promedio.	x		
<b>Techos Cubiertas</b>	Techo de caña y tejas criollas.	x		
<b>Pisos Entrepisos</b>	Piso de cemento pulido.	x		
<b>Cerramientos</b>	Puertas y ventanas metálicas basculantes.	x		
<b>Acabados</b>	Friso de cemento, cal y arena. Pintura de caucho.	x		
<b>Elementos Decorativos</b>	Presenta una cornisa sencilla y molduras enmarcando puerta y ventanas.	x		
<b>Instalaciones</b>	Instalaciones sanitarias y eléctricas entubadas y empotradas directamente en las paredes.	x		
<b>Otros</b>				
<b>Registro:</b>	Arq. Guillermo Sfligoy	Fecha: 23/10/97		

### Registro Gráfico:



### Observaciones:

El inmueble es de valor arquitectónico y testimonial se encuentra en buen estado de conservación. Por tener un mismo origen histórico y similares tipología y morfología forma parte de un conjunto de edificaciones con valor urbano. DATOS DE LA PARCELA: (medidas aproximadas): FRENTE: 6,00 m. FONDO: 21,00 m. AREA: 128,00 m2. VALORACION: "C". CRITERIOS DE INTERVENCION: Intervención Restringida y Reestructuración.

### Registro Fotográfico:



### Datos Técnicos

Número de rollo	: 2240
Número de negativo	: 13
Fotografía	: Arq. Sara de Atiénzar
Fecha	: 10/10/97
Dibujo	: Arq. Guillermo Sfiligoy
Fecha	: 23/10/97
Inventario	: Arq. Patricia de Pico
Fecha	: 23/10/97
Revisión	: Arq. Sara de Atiénzar
Fecha	: 27/10/97

### Bibliografía

Plano de la ciudad de Valencia levantado y dibujado por Ernesto Luis Branger, Circa 1878.

# Proyecto Inventario del Patrimonio Cultural Centro Histórico de Valencia

Código : 208-06  
Nº reg. : 001022  
Nº IPC:

**Denominación Oficial: CASA BORDONES**

## Localización

Región : Central  
Estado : Carabobo  
Municipio : Valencia  
Parroquia : San Blas  
Ciudad/centro poblado : Centro Histórico de Valencia  
Calle y número : Av. Uzlar entre calle Comercio y calle Girardot  
Nº cívico : 97-36  
Propietario original : Desconocido  
Uso original : Residencial  
Propietario actual : Sucesión Bordones  
Uso actual : Residencial

## Tipo de edificación

- Residencial
- Religioso
- Militar
- Educativo
- Institucional
- Turística
- Comercial
- Industrial
- Asistencial
- Cultural
- Otros

## Declaratoria Nº de Gaceta Fecha

- Nacional
- Regional
- Municipal
- Otro

## Fechas

Proyecto :  
Construcción :  
Inauguración :  
Intervenciones:

## Ubicación: en el Sector



## en la manzana



### ***Descripción del contexto inmediato:***

El tránsito vehicular es moderado, el área es homogénea, las edificaciones a su alrededor tienen características similares.

### ***Datos históricos***

#### **Cronología:**

La manzana donde se ubica esta edificación, fue desarrollada posteriormente al año 1878, los propietarios estiman que la casa tiene mas de setenta años, dato no documentado.

### ***Datos tipológicos***

#### **Descripción Funcional:**

Edificación de una planta, se le accede directamente a un salón a través de un porche, tiene un patio lateral alrededor del cual se desarrollan los demás ambientes, comedor, cinco habitaciones, cocina dos baños y lavadero. También posee traspatio.

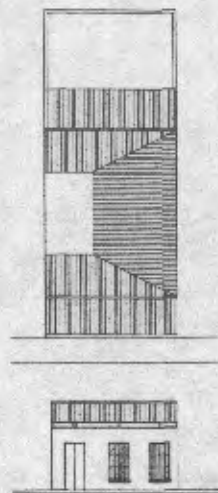
#### **Descripción Formal:**

La fachada presenta una puerta de madera y dos ventanas de hierro basculante, en la parte superior posee una cornisa ornamentada con motivos geométricos de medianas dimensiones. La techumbre es de estructura de madera con forro de caña y todo cubierto por tejas.

## Descripción de los materiales y condiciones de conservación

		B	R	M
<b>Estructura Portante</b>	Muros de adobe de 60 cm de espesor promedio.	x		
<b>Techos Cubiertas</b>	Techo de caña y tejas criollas.	x		
<b>Pisos Entrepisos</b>	Piso de cerámica.	x		
<b>Cerramientos</b>	Puertas y ventanas en madera y metálica basculante.	x		
<b>Acabados</b>	Friso de cemento, cal y arena. Pintura de caucho.	x		
<b>Elementos Decorativos</b>	Presenta una cornisa ornamentada.	x		
<b>Instalaciones</b>	Instalaciones sanitarias y eléctricas entubadas y empotradas directamente en las paredes.	x		
<b>Otros</b>				
<b>Registro:</b>	Arq. Guillermo Sfligoy	Fecha: 23/10/97		

### Registro Gráfico:



### Observaciones:

El inmueble es de valor arquitectónico y testimonial se encuentra en buen estado de conservación. Por tener un mismo origen histórico y similares tipología y morfología forma parte de un conjunto de edificaciones con valor urbano. DATOS DE LA PARCELA: (medidas aproximadas): FRENTE: 6,00 m. 37,00 m. AREA: 222,00 m2. VALORACION: "B". CRITERIOS DE INTERVENCION: Intervención Restringida.

### Registro Fotográfico:



### Datos Técnicos

Número de rollo : 2240  
Número de negativo : 14  
Fotografía : Arq. Sara de Atiénzar  
Fecha : 10/10/97  
Dibujo : Arq. Guillermo Sfiligoy  
Fecha : 23/10/97  
Inventario : Arq. Patricia de Pico  
Fecha : 23/10/97  
Revisión : Arq. Sara de Atiénzar  
Fecha : 27/10/97

### Bibliografía

Plano de la ciudad de Valencia levantado y dibujado por Ernesto Luis Branger, Circa 1878.



# Proyecto Inventario del Patrimonio Cultural Centro Histórico de Valencia

Código : 209-06  
Nº reg. : 001023  
Nº IPC:



ALCALDIA DE  
VALENCIA

**Denominación Oficial: CASA DELGADO**

## Localización

Región	: Central
Estado	: Carabobo
Municipio	: Valencia
Parroquia	: San Blas
Ciudad/centro poblado	: Centro Histórico de Valencia
Calle y número	: C/Girardot c/c Av.Maitín
Nº cívico	: 85-8
Propietario original	: Desconocido
Uso original	: Residencial
Propietario actual	: Yasmine Delgado
Uso actual	: Residencial

## Tipo de edificación

- Residencial
- Religioso
- Militar
- Educativo
- Institucional
- Turística
- Comercial
- Industrial
- Asistencial
- Cultural
- Otros

## Declaratoria Nº de Gaceta Fecha

- Nacional
- Regional
- Municipal
- Otro

## Fechas

Proyecto :  
Construcción :  
Inauguración :  
Intervenciones:

## Ubicación: en el Sector



## en la manzana



### ***Descripción del contexto inmediato:***

El tránsito vehicular es moderado, el área es homogénea, las edificaciones a su alrededor tienen características similares.

### ***Datos históricos***

Cronología:

Para el año 1878 (mapa de Branger), la manzana donde se ubica esta edificación, ya formaba parte de la ciudad construida, los propietarios estiman que la casa tiene más de 50 años, dato no documentado.

### ***Datos tipológicos***

Descripción Funcional:

Edificación de una planta, se le accede a través de un zaguán contiguo a un salón, tiene un patio lateral alrededor del cual se desarrollan los demás ambientes. No posee traspatio.

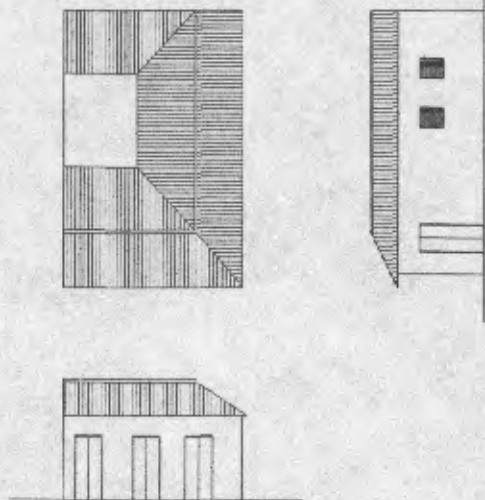
Descripción Formal:

Inmueble en esquina con dos fachadas, la fachada principal por la C/Girardot presenta tres puertas de madera y por la Av.Martin la fachada tiene dos puertas de metal y tres ventanas pequeñas de madera con rejas metálicas, en la parte superior posee una cornisa sencilla. La techumbre es de estructura de madera con forro de caña y todo cubierto por tejas.

## Descripción de los materiales y condiciones de conservación

		B	R	M
<b>Estructura Portante</b>	Muros de adobe de 60 cm de espesor promedio.	x		
<b>Techos Cubiertas</b>	Techo de caña y tejas criollas.	x		
<b>Pisos Entrepisos</b>	Piso de cerámica.	x		
<b>Cerramientos</b>	Puertas y ventanas en madera y metal.	x		
<b>Acabados</b>	Friso de cemento, cal y arena. Pintura de caucho.	x		
<b>Elementos Decorativos</b>	Presenta una cornisa sencilla y molduras enmarcando puertas y ventanas.		x	
<b>Instalaciones</b>	Instalaciones sanitarias y eléctricas entubadas y empotradas directamente en las paredes.	x		
<b>Otros</b>				
<b>Registro:</b>	Arq. Guillermo Sfiligoy	Fecha: 23/10/97		

### Registro Gráfico:



### Observaciones:

El inmueble es de valor arquitectónico y testimonial se encuentra en buen estado de conservación. Por tener un mismo origen histórico y similares tipología y morfología forma parte de un conjunto de edificaciones con valor urbano. DATOS DE LA PARCELA: (medidas aproximadas): FRENTE: 9,00 m. FONDO: 11,00 m. AREA: 99,00 m<sup>2</sup>. VALORACION: "B". CRITERIOS DE INTERVENCION: Intervención Restringida.

### Registro Fotográfico:



### Datos Técnicos

Número de rollo	: 1985
Número de negativo	: 7
Fotografía	: Arq. Sara de Atiénzar
Fecha	: 09/10/97
Dibujo	: Arq. Guillermo Sfiligoy
Fecha	: 23/10/97
Inventario	: Arq. Patricia de Pico
Fecha	: 23/10/97
Revisión	: Arq. Sara de Atiénzar
Fecha	: 27/10/97

### Bibliografía

Plano de la ciudad de Valencia levantado y dibujado por Ernesto Luis Branger, Circa 1878.

# Proyecto Inventario del Patrimonio Cultural Centro Histórico de Valencia

Código : 209-06  
Nº reg. : 001024  
Nº IPC:

**Denominación Oficial: CASA ROMERO**

## Localización

Región	: Central
Estado	: Carabobo
Municipio	: Valencia
Parroquia	: San Blas
Ciudad/centro poblado	: Centro Histórico de Valencia
Calle y número	: Calle Comercio c/c Av. Maitín
Nº cívico	: 85-3
Propietario original	: Desconocido
Uso original	: Residencial
Propietario actual	: Avilía de Romero
Uso actual	: Residencial/Comercial

## Tipo de edificación

- Residencial
- Religioso
- Militar
- Educacional
- Institucional
- Turística
- Comercial
- Industrial
- Asistencial
- Cultural
- Otros

## Declaratoria Nº de Gaceta Fecha

- Nacional
- Regional
- Municipal
- Otro

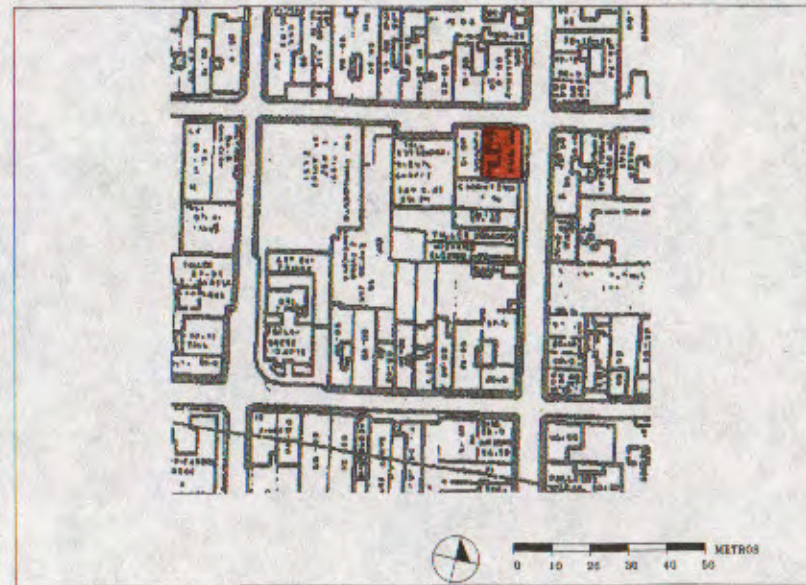
## Fechas

Proyecto :  
Construcción :  
Inauguración :  
Intervenciones:

## Ubicación: en el Sector



## en la manzana



### ***Descripción del contexto inmediato:***

El tránsito vehicular es moderado, el área es homogénea, las edificaciones a su alrededor tienen características similares.

### ***Datos históricos***

#### **Cronología:**

Para el año 1878 (mapa de Branger), la manzana donde se ubica esta edificación, ya formaba parte de la ciudad construida, los propietarios estiman que la casa tiene más de 50 años, dato no documentado.

### ***Datos tipológicos***

#### **Descripción Funcional:**

Edificación de una planta, se le accede directamente a un local comercial, tiene un patio lateral alrededor del cual se desarrollan los demás ambientes, no posee traspatio.

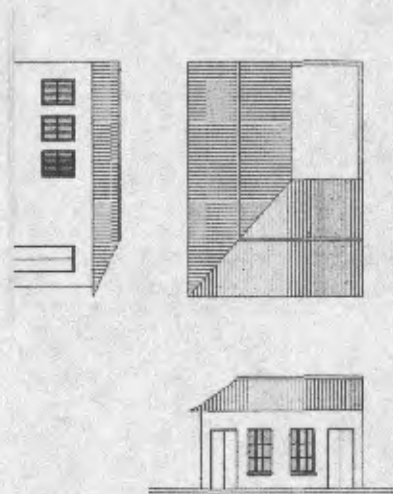
#### **Descripción Formal:**

Inmueble en esquina con dos fachadas, la fachada principal por la C/Comercio presenta dos puertas de madera y una ventana de madera con poyo y quitapolvo y rejas de hierro forjado y por la Av.Maitín, la fachada tiene una puerta de madera, la techumbre es de estructura de madera con forro de caña y todo cubierto por tejas, rematando en la fachada con un alero sencillo con canes apoyados.

## Descripción de los materiales y condiciones de conservación

		B	R	M
<b>Estructura Portante</b>	Muros de adobe de 60 cm de espesor promedio.			x
<b>Techos Cubiertas</b>	Techo de caña y tejas criollas.			x
<b>Pisos Entrepisos</b>	Piso de cemento pulido.			x
<b>Cerramientos</b>	Puertas y ventanas en madera.		x	
<b>Acabados</b>	Friso de cemento, cal y arena. Pintura de caucho.			x
<b>Elementos Decorativos</b>	No posee elementos decorativos.			
<b>Instalaciones</b>	Instalaciones sanitarias y eléctricas entubadas y empotradas directamente en las paredes.			x
<b>Otros</b>				
<b>Registro:</b>	Arq. Guillermo Sñigoy	Fecha: 23/10/97		

### Registro Gráfico:



### Observaciones:

El inmueble es de valor arquitectónico y testimonial se encuentra en mal estado de conservación. Por tener un mismo origen histórico y similares tipología y morfología forma parte de un conjunto de edificaciones con valor urbano. DATOS DE LA PARCELA: (medidas aproximadas): FRENTE: 7,00 m. FONDO: 17,00 m. AREA: 119,00 m<sup>2</sup>. VALORACION: "C". CRITERIOS DE INTERVENCION: Intervención Restringida y Reestructuración.

### Registro Fotográfico:



### Datos Técnicos

Número de rollo : 1985  
Número de negativo : 8  
Fotografía : Arq.Sara de Atiénzar  
Fecha : 05/10/97  
Dibujo : Arq.Guillermo Sfiligoy  
Fecha : 23/10/97  
Inventario : Arq.Patricia de Pico  
Fecha : 23/10/97  
Revisión : Arq.Sara de Atiénzar  
Fecha : 27/10/97

### Bibliografía

Plano de la ciudad de Valencia levantado y dibujado por Ernesto Luis Branger,Circa 1878.



# Proyecto Inventario del Patrimonio Cultural Centro Histórico de Valencia

Código : 209-06  
Nº reg. : 001025  
Nº IPC:

**Denominación Oficial: CASA 85-15**

## Localización

Región	: Central
Estado	: Carabobo
Municipio	: Valencia
Parroquia	: San Blas
Ciudad/centro poblado	: Centro Histórico de Valencia
Calle y número	: C/Comercio entre Av.Portocarrero y Av.Maitín
Nº cívico	: 85-15
Propietario original	: Desconocido
Uso original	: Residencial
Propietario actual	: No se obtuvo información
Uso actual	: Comercial

## Tipo de edificación

- Residencial
- Religioso
- Militar
- Educacional
- Institucional
- Turística
- Comercial
- Industrial
- Asistencial
- Cultural
- Otros

## Declaratoria Nº de Gaceta Fecha

- Nacional
- Regional
- Municipal
- Otro

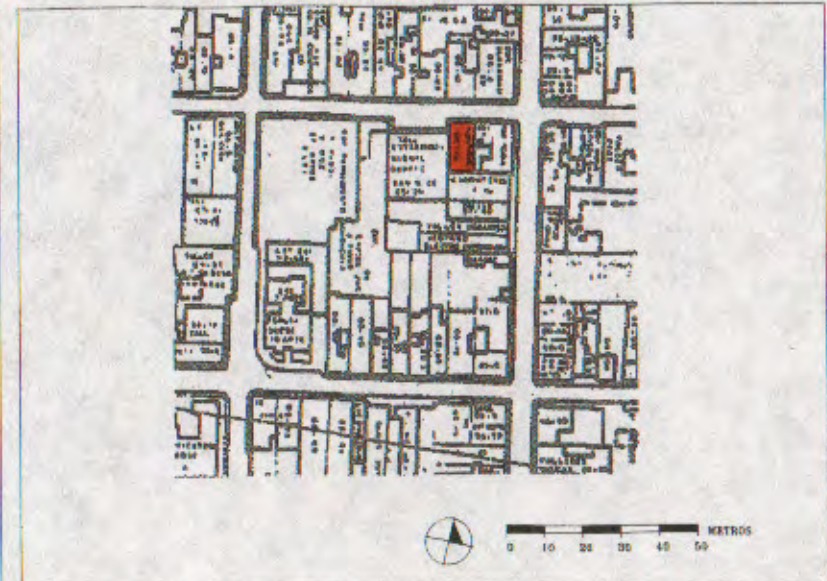
## Fechas

Proyecto :  
Construcción :  
Inauguración :  
Intervenciones:

**Ubicación:** en el Sector



en la manzana



### ***Descripción del contexto inmediato:***

El tránsito vehicular es moderado, el área es homogénea, las edificaciones a su alrededor tienen características similares.

### ***Datos históricos***

Cronología:

Para el año 1878 (mapa de Branger), la manzana donde se ubica esta edificación, ya formaba parte de la ciudad construida, los propietarios estiman que la casa tiene más de 50 años, dato no documentado.

### ***Datos tipológicos***

Descripción Funcional:

Edificación de una planta, se le accede directamente a un local comercial, tiene un patio lateral techado alrededor del cual se desarrollan los demás ambientes. No posee traspatio.

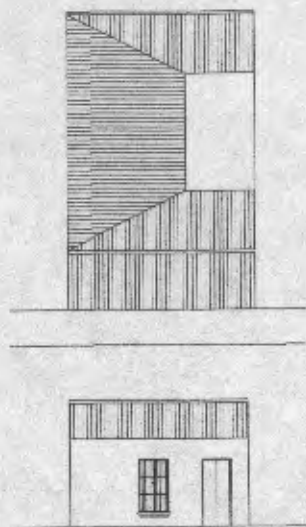
Descripción Formal:

La fachada presenta una puerta de metal y una ventana de madera con poyo con quitapolvo y rejas de hierro forjado. La techumbre es de estructura de madera con forro de caña y todo cubierto por tejas, rematando en la fachada con un alero sencillo con canes apoyados.

## Descripción de los materiales y condiciones de conservación

		B	R	M
<b>Estructura Portante</b>	Muros de adobe de 60 cm de espesor promedio.			x
<b>Techos Cubiertas</b>	Techo de caña y tejas oriollas.			x
<b>Pisos Entrepisos</b>	Piso de cemento pulido.			x
<b>Cerramientos</b>	Puertas y ventanas en madera y metal.			x
<b>Acabados</b>	Friso de cemento, cal y arena. Pintura de caucho.			x
<b>Elementos Decorativos</b>	No posee elementos decorativos.			
<b>Instalaciones</b>	Instalaciones sanitarias y eléctricas entubadas y empotradas directamente en las paredes.			x
<b>Otros</b>				
<b>Registro:</b>	Arq. Guillermo Sfiligoy	Fecha: 23/10/97		

### Registro Gráfico:



### Observaciones:

El inmueble se encuentra en mal estado de conservación. Por tener un mismo origen histórico y similares tipología y morfología forma parte de un conjunto de edificaciones con valor urbano. DATOS DE LA PARCELA: (medidas aproximadas): FRENTE: 8,00 m. FONDO: 17,00 m. AREA: 136,00 m2. VALORACION: "C". CRITERIOS DE INTERVENCION: Intervención Restringida y Reestructuración.

### Registro Fotográfico:



### Datos Técnicos

Número de rollo : 1986  
Número de negativo : 1  
Fotografía : Arq. Sara de Atiénzar  
Fecha : 10/10/97  
Dibujo : Arq. Guillermo Sfiligoy  
Fecha : 23/10/97  
Inventario : Arq. Patricia de Pico  
Fecha : 23/10/97  
Revisión : Arq. Sara de Atiénzar  
Fecha : 27/10/97

### Bibliografía

Plano de la ciudad de Valencia levantado y dibujado por Ernesto Luis Branger, Circa 1878.

# Proyecto Inventario del Patrimonio Cultural Centro Histórico de Valencia

Código : 210-06  
Nº reg. : 001026  
Nº IPC:

**Denominación Oficial: CASA PEREZ**

## Localización

Región	: Central
Estado	: Carabobo
Municipio	: Valencia
Parroquia	: San Blas
Ciudad/centro poblado	: Centro Histórico de Valencia
Calle y número	: C/Comercio c/c Av. Maitín
Nº cívico	: 84-81/84-83
Propietario original	: Desconocido
Uso original	: Residencial
Propietario actual	: Luisa Pérez
Uso actual	: Residencial

## Tipo de edificación

- Residencial
- Religioso
- Militar
- Educacional
- Institucional
- Turística
- Comercial
- Industrial
- Asistencial
- Cultural
- Otros

## Declaratoria Nº de Gaceta Fecha

- Nacional
- Regional
- Municipal
- Otro

## Fechas

Proyecto :  
Construcción :  
Inauguración :  
Intervenciones:

## Ubicación: en el Sector



## en la manzana



### ***Descripción del contexto inmediato:***

El tránsito vehicular es moderado, el área es homogénea, las edificaciones a su alrededor tienen características similares.

### ***Datos históricos***

Cronología:

Para el año 1878 (mapa de Branger), la manzana donde se ubica esta edificación, ya formaba parte de la ciudad construida, los propietarios estiman que la casa tiene más de 50 años, dato no documentado.

### ***Datos tipológicos***

Descripción Funcional:

Edificación de una planta, se le accede a través de un zaguán contiguo a un salón, tiene un patio lateral alrededor del cual se desarrollan los demás ambientes, también posee traspatio.

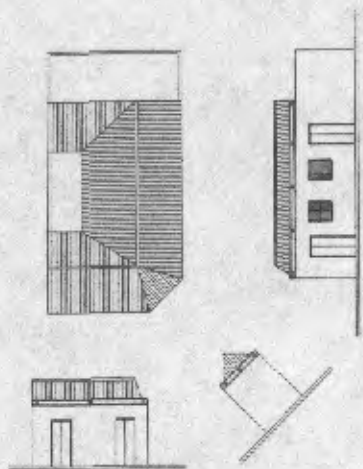
Descripción Formal:

Inmueble en esquina con dos fachadas, la fachada principal por la Calle Comercio presenta dos puertas de madera y por la Av. Maítín, la fachada tiene dos puertas de madera y tres ventanas de madera con rejas metálicas, en la parte superior posee una cornisa ornamentada con motivos geométricos de pequeñas dimensiones. La techumbre es de estructura de madera con forro de caña y todo cubierto por tejas.

## Descripción de los materiales y condiciones de conservación

		B	R	M
<b>Estructura Portante</b>	Muros de adobe de 60 cm de espesor promedio.	x		
<b>Techos Cubiertas</b>	Techo de caña y tejas criollas.		x	
<b>Pisos Entrepisos</b>	Piso de cemento pulido.		x	
<b>Cerramientos</b>	Puertas y ventanas de madera.	x		
<b>Acabados</b>	Friso de cemento, cal y arena. Pintura de caucho.		x	
<b>Elementos Decorativos</b>	Presenta una cornisa ornamentada y molduras enmarcando puertas.	x		
<b>Instalaciones</b>	Instalaciones sanitarias y eléctricas entubadas y empotradas directamente en las paredes.		x	
<b>Otros</b>				
<b>Registro:</b>	Arq. Guillermo Sfiligoy	Fecha: 23/10/97		

### Registro Gráfico:



### Observaciones:

El inmueble se encuentra en regular estado de conservación. Por tener un mismo origen histórico y similares tipología y morfología forma parte de un conjunto de edificaciones con valor urbano. DATOS DE LA PARCELA: (medidas aproximadas): FRENTE: 8,00 m. FONDO: 27,00 m. AREA: 216,00 m2. VALORACION: "C". CRITERIOS DE INTERVENCION: Intervención Restringida y Reestructuración.

### Registro Fotográfico:



### Datos Técnicos

Número de rollo : 1985  
Número de negativo : 9  
Fotografía : Arq. Sara de Atiénzar  
Fecha : 09/10/97  
Dibujo : Arq. Guillermo Sfiligoy  
Fecha : 23/10/97  
Inventario : Arq. Patricia de Pico  
Fecha : 23/10/97  
Revisión : Arq. Sara de Atiénzar  
Fecha : 27/10/97

### Bibliografía

Plano de la ciudad de Valencia levantado y dibujado por Ernesto Luis Branger, Circa 1878.



# Proyecto Inventario del Patrimonio Cultural Centro Histórico de Valencia

Código : 210-06  
Nº reg. : 001027  
Nº IPC:

**Denominación Oficial: CASA 84-50**

## Localización

Región	: Central
Estado	: Carabobo
Municipio	: Valencia
Parroquia	: San Blas
Ciudad/centro poblado	: Centro Histórico de Valencia
Calle y número	: C/Girardot entre Av.Maitín y Av.González
Nº cívico	: 84-50
Propietario original	: Desconocido
Uso original	: Residencial
Propietario actual	: Inmobiliaria INGRECA
Uso actual	: Residencial

## Tipo de edificación

- Residencial
- Religioso
- Militar
- Educacional
- Institucional
- Turística
- Comercial
- Industrial
- Asistencial
- Cultural
- Otros

## Declaratoria Nº de Gaceta Fecha

- Nacional
- Regional
- Municipal
- Otro

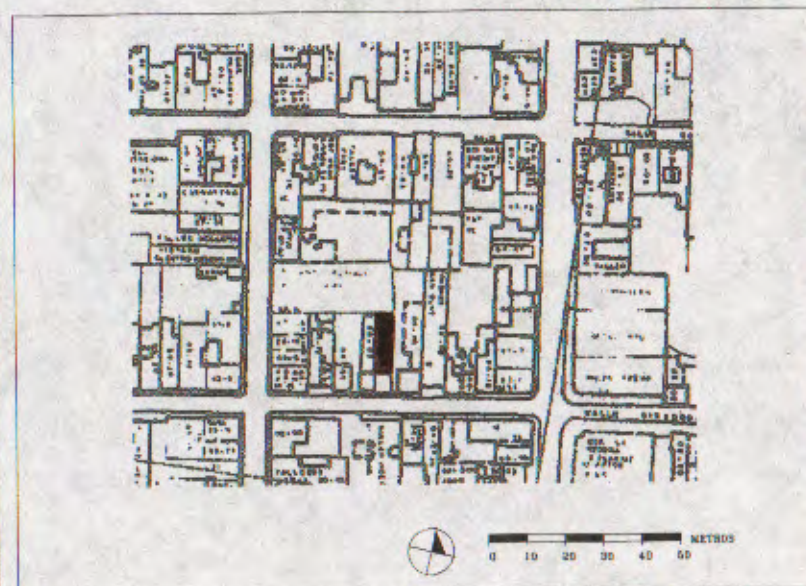
## Fechas

Proyecto :  
Construcción :  
Inauguración :  
Intervenciones:

## Ubicación: en el Sector



## en la manzana



### **Descripción del contexto inmediato:**

El tránsito vehicular es moderado, el área es homogénea, las edificaciones a su alrededor tienen características similares.

### **Datos históricos**

Cronología:

La manzana donde se ubica esta edificación, ya formaba parte de la ciudad construida, los propietarios estiman que la casa tiene más de setenta años, dato no documentado.

### **Datos tipológicos**

Descripción Funcional:

Edificación de una planta, se le accede a través de un zaguán contiguo a un salón, tiene un patio lateral alrededor del cual se desarrollan los demás ambientes, comedor, una habitación, cocina, baño y lavadero. También posee traspatio.

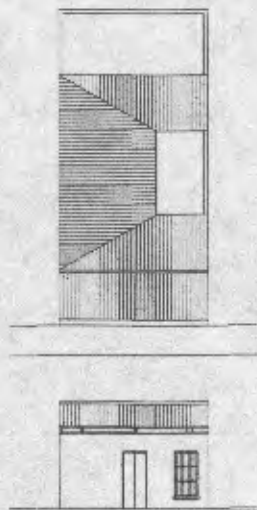
Descripción Formal:

La fachada presenta una puerta de madera y una ventana de madera con hierro forjado, en la parte superior posee una cornisa sencilla. La techumbre es de estructura de madera con forro de caña y todo cubierto por tejas.

## Descripción de los materiales y condiciones de conservación

		B	R	M
<b>Estructura Portante</b>	Muros de adobe de 60 cm de espesor promedio.	x		
<b>Techos Cubiertas</b>	Techo de caña y tejas criollas.		x	
<b>Pisos Entrepisos</b>	Piso de cemento pulido.	x		
<b>Cerramientos</b>	Puertas y ventanas en madera.	x		
<b>Acabados</b>	Friso de cemento, cal y arena. Pintura de caucho.	x		
<b>Elementos Decorativos</b>	Presenta una cornisa sencilla y molduras enmarcando puerta y ventana.		x	
<b>Instalaciones</b>	Instalaciones sanitarias y eléctricas entubadas y empotradas directamente en las paredes.	x		
<b>Otros</b>				
<b>Registro:</b>	Arq. Guillermo Sfiligoy	Fecha: 23/10/97		

### Registro Gráfico:



### Observaciones:

El inmueble es de valor arquitectónico y testimonial se encuentra en regular estado de conservación. Por tener un mismo origen histórico y similares tipología y morfología forma parte de un conjunto de edificaciones con valor urbano. DATOS DE LA PARCELA: (medidas aproximadas): FRENTE: 5,00 m. FONDO: 26,00 m. AREA: 130,00 m2. VALORACION: "B". CRITERIOS DE INTERVENCION: Intervención Restringida.

### Registro Fotográfico:



### Datos Técnicos

Número de rollo : 2240  
Número de negativo : 35  
Fotografía : Arq. Sara de Atiénzar  
Fecha : 05/10/97  
Dibujo : Arq. Guillermo Sfiligoy  
Fecha : 23/10/97  
Inventario : Arq. Patricia de Pico  
Fecha : 23/10/97  
Revisión : Arq. Sara de Atiénzar  
Fecha : 27/10/97

### Bibliografía

Plano de la ciudad de Valencia levantado y dibujado por Ernesto Luis Branger, Circa 1878.

# Proyecto Inventario del Patrimonio Cultural Centro Histórico de Valencia



ALCALDIA DE  
VALENCIA

Código : 210-06  
Nº reg. : 001028  
Nº IPC:

**Denominación Oficial: CASA 84-58**

## Localización

Región	: Central
Estado	: Carabobo
Municipio	: Valencia
Parroquia	: San Blas
Ciudad/centro poblado	: Centro Histórico de Valencia
Calle y número	: C/Girardot entre Av.Maitín y Av.González
Nº cívico	: 84-58
Propietario original	: Desconocido
Uso original	: Residencial
Propietario actual	: No se obtuvo información
Uso actual	: Residencial

## Tipo de edificación

- Residencial
- Religioso
- Militar
- Educacional
- Institucional
- Turística
- Comercial
- Industrial
- Asistencial
- Cultural
- Otros

## Declaratoria Nº de Gaceta Fecha

- Nacional
- Regional
- Municipal
- Otro

## Fechas

Proyecto :  
Construcción :  
Inauguración :  
Intervenciones :

**Ubicación:** en el Sector



en la manzana



### ***Descripción del contexto inmediato:***

El tránsito vehicular es moderado, el área es homogénea, las edificaciones a su alrededor tienen características similares.

### ***Datos históricos***

Cronología:

La manzana donde se ubica esta edificación, fue desarrollada posteriormente al año 1878, los propietarios estiman que la casa tiene mas de setenta años, dato no documentado.

### ***Datos tipológicos***

Descripción Funcional:

Edificación de una planta, se le accede a través de un zaguán contiguo a un salón, tiene un patio lateral techado alrededor del cual se desarrollan los demás ambientes, comedor, una habitación, cocina, baño y lavadero. También posee tras patio.

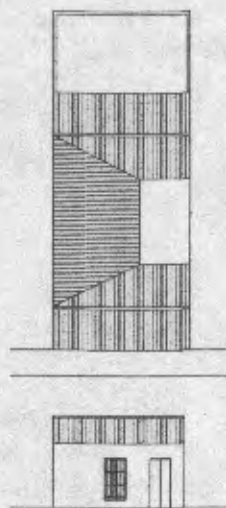
Descripción Formal:

La fachada presenta una puerta de madera y una ventana de madera con rejas metálicas. La techumbre es de estructura de madera con forro de caña y todo cubierto por tejas, rematando en la fachada con un alero sencillo con canes apoyados sobre una pequeña moldura.

## Descripción de los materiales y condiciones de conservación

		B	R	M
<b>Estructura Portante</b>	Muros de adobe de 80 cm de espesor promedio.	x		
<b>Techos Cubiertas</b>	Techo de caña y tejas criollas.	x		
<b>Pisos Entrepisos</b>	Piso de cemento pulido.	x		
<b>Cerramientos</b>	Puertas y ventanas en madera.	x		
<b>Acabados</b>	Friso de cemento, cal y arena. Pintura de caucho.	x		
<b>Elementos Decorativos</b>	No posee elementos decorativos.			
<b>Instalaciones</b>	Instalaciones sanitarias y eléctricas entubadas y empotradas directamente en las paredes.		x	
<b>Otros</b>				
<b>Registro:</b>	Arq. Guillermo Sfiligoy	Fecha: 23/10/97		

### Registro Gráfico:



### Observaciones:

El inmueble es de valor arquitectónico y testimonial se encuentra en buen estado de conservación. Por tener un mismo origen histórico y similares tipología y morfología forma parte de un conjunto de edificaciones con valor urbano. DATOS DE LA PARCELA: (medidas aproximadas): FRENTE: 5,00 m. FONDO: 26,00 m. AREA: 130,00 m<sup>2</sup>. VALORACION: "B". CRITERIOS DE INTERVENCION: Intervención Restringida.

### Registro Fotográfico:



### Datos Técnicos

Número de rollo : 2240  
Número de negativo : 34  
Fotografía : Arq. Sara de Atiénzar  
Fecha : 10/10/97  
Dibujo : Arq. Guillermo Sfiligoy  
Fecha : 23/10/97  
Inventario : Arq. Patricia de Pico  
Fecha : 23/10/97  
Revisión : Arq. Sara de Atiénzar  
Fecha : 27/10/97

### Bibliografía

Plano de la ciudad de Valencia levantado y dibujado por Ernesto Luis Branger, Circa 1878.



# Proyecto Inventario del Patrimonio Cultural Centro Histórico de Valencia

Código : 210-06  
Nº reg. : 001029  
Nº IPC:

**Denominación Oficial: CASA DELISO**

## Localización

Región	: Central
Estado	: Carabobo
Municipio	: Valencia
Parroquia	: San Blas
Ciudad/centro poblado	: Centro Histórico de Valencia
Calle y número	: C/Comercio entre Av.Maitín y Av.González
Nº cívico	: 84-7
Propietario original	: Desconocido
Uso original	: Residencial
Propietario actual	: Vicente Deliso
Uso actual	: Residencial

## Tipo de edificación

- Residencial
- Religioso
- Militar
- Educativo
- Institucional
- Turística
- Comercial
- Industrial
- Asistencial
- Cultural
- Otros

## Declaratoria Nº de Gaceta Fecha

- Nacional
- Regional
- Municipal
- Otro

## Fechas

Proyecto :  
Construcción :  
Inauguración :  
Intervenciones:

## Ubicación: en el Sector



## en la manzana



### ***Descripción del contexto inmediato:***

El tránsito vehicular es moderado, el área es homogénea, las edificaciones a su alrededor tienen características similares.

### ***Datos históricos***

#### **Cronología:**

La manzana donde se ubica esta edificación fue desarrollada posteriormente al año 1878, los propietarios estiman que la casa tiene más de setenta años, dato no documentado.

### ***Datos tipológicos***

#### **Descripción Funcional:**

Edificación de una planta, se le accede a través de un zaguán contiguo a un salón, tiene un patio lateral alrededor del cual se desarrollan los demás ambientes, también posee traspatio.

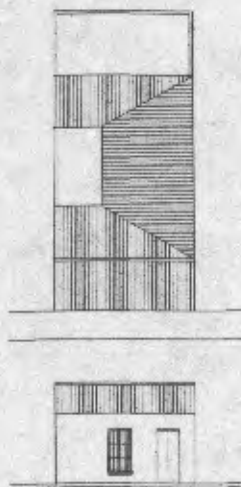
#### **Descripción Formal:**

La fachada presenta una puerta de madera y una ventana de madera con rejas de hierro forjado, en la parte superior posee una cornisa ornamentada con motivos geométricos de pequeñas dimensiones. La techumbre es de estructura de madera con forro de caña y todo cubierto por tejas.

## Descripción de los materiales y condiciones de conservación

		B	R	M
<b>Estructura Portante</b>	Muros de adobe de 60 cm de espesor promedio.	x		
<b>Techos Cubiertas</b>	Techo de caña y tejas criollas.	x		
<b>Pisos Entrepisos</b>	Piso de mosaico y en algunos ambiente en granito.	x		
<b>Cerramientos</b>	Puertas y ventanas en madera.	x		
<b>Acabados</b>	Friso de cemento, cal y arena. Pintura de caucho.	x		
<b>Elementos Decorativos</b>	Presenta una cornisa ornamentada y molduras enmarcando puerta y ventana.	x		
<b>Instalaciones</b>	Instalaciones sanitarias y eléctricas entubadas y empotradas directamente en las paredes.	x		
<b>Otros</b>				
<b>Registro:</b>	Arq. Guillermo Sfiligoy	Fecha: 23/10/97		

### Registro Gráfico:



### Observaciones:

El inmueble es de valor arquitectónico y testimonial se encuentra en buen estado de conservación. Por tener un mismo origen histórico y similares tipología y morfología forma parte de un conjunto de edificaciones con valor urbano. DATOS DE LA PARCELA: (medidas aproximadas): FRENTE: 5,00 m. FONDO: 19,00 m. AREA: 95,00 m2. VALORACION: "B". CRITERIOS DE INTERVENCION: Intervención Restringida.

### Registro Fotográfico:



### Datos Técnicos

Número de rollo	: 2240
Número de negativo	: 33
Fotografía	: Arq. Sara de Atiénzar
Fecha	: 10/10/97
Dibujo	: Arq. Guillermo Sfiligoy
Fecha	: 23/10/97
Inventario	: Arq. Patricia de Pico
Fecha	: 23/10/97
Revisión	: Arq. Sara de Atiénzar
Fecha	: 27/10/97

### Bibliografía

Plano de la ciudad de Valencia levantado y dibujado por Ernesto Luis Branger, Circa 1878.

# Proyecto Inventario del Patrimonio Cultural Centro Histórico de Valencia

Código : 211-06  
Nº reg. : 001030  
Nº IPC:

**Denominación Oficial: CASA PEÑALVER**

## Localización

Región	: Central
Estado	: Carabobo
Municipio	: Valencia
Parroquia	: San Blas
Ciudad/centro poblado	: Centro Histórico de Valencia
Calle y número	: C/Comercio c/c Av.Arevalo González
Nº cívico	: 83-65/97-80
Propietario original	: Desconocido
Uso original	: Residencial
Propietario actual	: Familia Peñalver
Uso actual	: Residencial

## Tipo de edificación

- ( X ) Residencial
- ( ) Religioso
- ( ) Militar
- ( ) Educativo
- ( ) Institucional
- ( ) Turística
- ( ) Comercial
- ( ) Industrial
- ( ) Asistencial
- ( ) Cultural
- ( ) Otros

## Declaratoria Nº de Gaceta Fecha

- ( ) Nacional
- ( ) Regional
- ( ) Municipal
- ( ) Otro

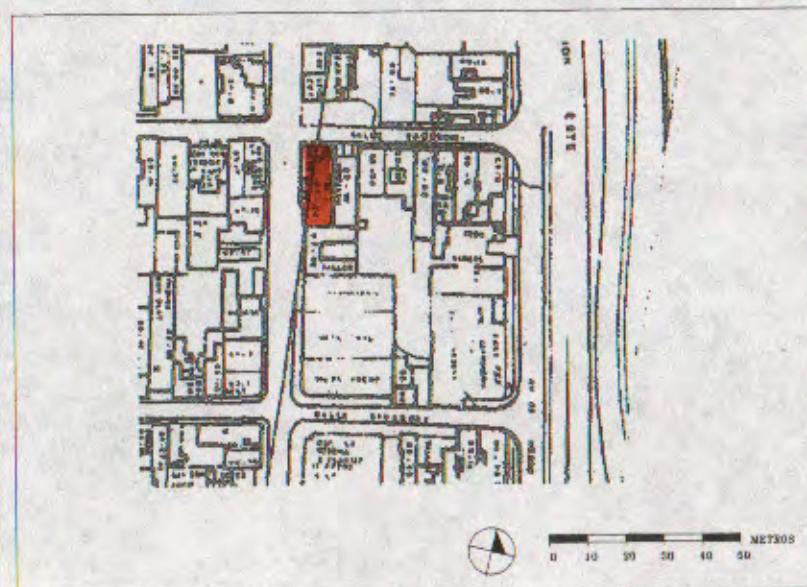
## Fechas

Proyecto :  
Construcción :  
Inauguración :  
Intervenciones:

## Ubicación: en el Sector



## en la manzana



### ***Descripción del contexto inmediato:***

El tránsito vehicular es moderado, el área es homogénea, las edificaciones a su alrededor tienen características similares.

### ***Datos históricos***

Cronología:

La manzana donde se ubica esta edificación fue desarrollada posteriormente al año 1878, los propietarios estiman que la casa tiene mas de setenta años, dato no documentado.

### ***Datos tipológicos***

Descripción Funcional:

Edificación de una planta, se le accede a través de un salón, tiene un patio lateral alrededor del cual se desarrollan los demás ambientes, no posee traspatio.

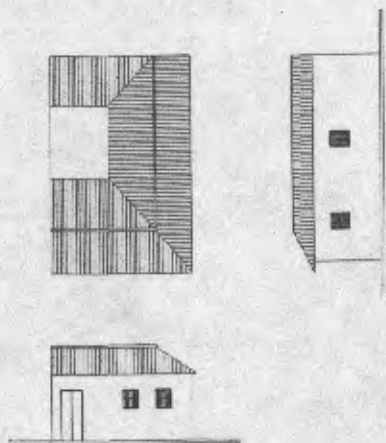
Descripción Formal:

Inmueble en esquina con dos fachadas, la fachada principal por la C/Comercio presenta tres puertas de metal y no tiene ventanas, y por la Av.González, la fachada tiene una puerta de metal y dos ventanas de hierro basculante. La techumbre es de estructura de madera con forro de caña y todo cubierto por tejas, rematando en la fachada con un alero sencillo con canes apoyados sobre una pequeña moldura.

## Descripción de los materiales y condiciones de conservación

		B	R	M
<b>Estructura Portante</b>	Muros de adobe de 60 cm de espesor promedio.	x		
<b>Techos Cubiertas</b>	Techo de caña y tejas criollas.	x		
<b>Pisos Entrepisos</b>	Piso de cemento pulido.	x		
<b>Cerramientos</b>	Puertas y ventanas metálicas basculantes.	x		
<b>Acabados</b>	Friso de cemento, cal y arena. Pintura de caucho.		x	
<b>Elementos Decorativos</b>	No posee elementos decorativos.			
<b>Instalaciones</b>	Instalaciones sanitarias y eléctricas entubadas y empotradas directamente en las paredes.	x		
<b>Otros</b>				
<b>Registro:</b>	Arq. Guillermo Sfiligoy	Fecha: 23/10/97		

### Registro Gráfico:



### Observaciones:

El inmueble es de valor arquitectónico y testimonial se encuentra en buen estado de conservación. Por tener un mismo origen histórico y similares tipología y morfología forma parte de un conjunto de edificaciones con valor urbano. DATOS DE LA PARCELA: (medidas aproximadas): FRENTE: 10,00 m. FONDO: 26,00 m. AREA: 260,00 m<sup>2</sup>. VALORACION: "C". CRITERIOS DE INTERVENCION: Intervención Restringida y Reestructuración.

### Registro Fotográfico:



### Datos Técnicos

Número de rollo	: 2240
Número de negativo	: 1
Fotografía	: Arq. Sara de Atiénzar
Fecha	: 09/10/97
Dibujo	: Arq. Guillermo Sfiligoy
Fecha	: 23/10/97
Inventario	: Arq. Patricia de Pico
Fecha	: 23/10/97
Revisión	: Arq. Sara de Atiénzar
Fecha	: 27/10/97

### Bibliografía

Plano de la ciudad de Valencia levantado y dibujado por Ernesto Luis Branger, Circa 1878.



# Proyecto Inventario del Patrimonio Cultural Centro Histórico de Valencia

Código : 215-06  
Nº reg. : 001031  
Nº IPC:

**Denominación Oficial: CASA 96-77**

## Localización

Región	: Central
Estado	: Carabobo
Municipio	: Valencia
Parroquia	: San Blas
Ciudad/centro poblado	: Centro Histórico de Valencia
Calle y número	: C/Girardot c/c Av.Maitín
Nº cívico	: 96-77/96-71
Propietario original	: Desconocido
Uso original	: Residencial
Propietario actual	: No se obtuvo información
Uso actual	: Residencial

## Tipo de edificación

- Residencial
- Religioso
- Militar
- Educacional
- Institucional
- Turística
- Comercial
- Industrial
- Asistencial
- Cultural
- Otros

## Declaratoria Nº de Gaceta Fecha

- Nacional
- Regional
- Municipal
- Otro

## Fechas

Proyecto :  
Construcción :  
Inauguración :  
Intervenciones:

## Ubicación: en el Sector



## en la manzana



### ***Descripción del contexto inmediato:***

El tránsito vehicular es moderado, el área es homogénea, las edificaciones a su alrededor tienen características similares.

### ***Datos históricos***

Cronología:

La manzana donde se ubica esta edificación, fue desarrollada posteriormente al año 1878, los propietarios estiman que la casa tiene más de setenta años, dato no documentado.

### ***Datos tipológicos***

Descripción Funcional:

Edificación de una planta, se le accede a través de un zaguán contiguo a un salón, tiene un patio lateral alrededor del cual se desarrollan los demás ambientes, no posee traspatio.

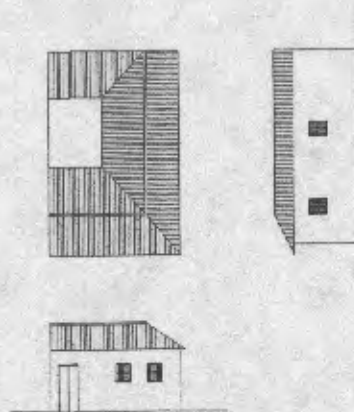
Descripción Formal:

Inmueble en esquina con dos fachadas, la fachada principal por la calle Girardot presenta dos puertas una de madera y otra de metal tipo santamaría y por la Av. Maitín la fachada tiene dos puertas de metal tipo santamaría. La techumbre es de estructura de madera con forro de caña y todo cubierto por tejas, rematando en la fachada con un alero sencillo con carnes apoyados.

## Descripción de los materiales y condiciones de conservación

		B	R	M
<b>Estructura Portante</b>	Muros de adobe de 60 cm de espesor promedio.			x
<b>Techos Cubiertas</b>	Techo de caña y tejas criollas.			
<b>Pisos Entrepisos</b>	Piso de cemento pulido.			x
<b>Cerramientos</b>	Puertas y ventanas en madera y metal tipo santamaría.		x	
<b>Acabados</b>	Friso de cemento, cal y arena. Pintura de caucho.		x	
<b>Elementos Decorativos</b>	No posee elementos decorativos.			
<b>Instalaciones</b>	Instalaciones sanitarias y eléctricas entubadas y empotradas directamente en las paredes.		x	
<b>Otros</b>				
<b>Registro:</b>	Arq. Guillermo Sfiligoy	Fecha: 23/10/97		

### Registro Gráfico:



### Observaciones:

El inmueble se encuentra en mal estado de conservación. Por tener un mismo origen histórico y similares tipología y morfología forma parte de un conjunto de edificaciones con valor urbano. DATOS DE LA PARCELA: (medidas aproximadas): FRENTE: 11,00 m. FONDO: 14,00 m. AREA: 154,00 m<sup>2</sup>. VALORACION: "C". CRITERIOS DE INTERVENCION: Intervención Restringida y Reestructuración.

### Registro Fotográfico:



### Datos Técnicos

Número de rollo : 1985  
Número de negativo : 5  
Fotografía : Arq. Sara de Atiénzar  
Fecha : 10/10/97  
Dibujo : Arq. Guillermo Sfiligoy  
Fecha : 23/10/97  
Inventario : Arq. Patricia de Pico  
Fecha : 23/10/97  
Revisión : Arq. Sara de Atiénzar  
Fecha : 27/10/97

### Bibliografía

Plano de la ciudad de Valencia levantado y dibujado por Ernesto Luis Branger, Circa 1878.

# Proyecto Inventario del Patrimonio Cultural Centro Histórico de Valencia

Código : 216-06  
Nº reg. : 001032  
Nº IPC:

**Denominación Oficial: CASA SALVATIERRA**

## Localización

Región : Central  
Estado : Carabobo  
Municipio : Valencia  
Parroquia : San Blas  
Ciudad/centro poblado : Centro Histórico de Valencia  
Calle y número : C/Girardot c/c Av. Maitín  
Nº cívico : 96-90  
Propietario original : Desconocido  
Uso original : Residencial  
Propietario actual : Mercedes Salvatierra  
Uso actual : Residencial

## Tipo de edificación

- Residencial
- Religioso
- Militar
- Educacional
- Institucional
- Turística
- Comercial
- Industrial
- Asistencial
- Cultural
- Otros

## Declaratoria Nº de Gaceta Fecha

- Nacional
- Regional
- Municipal
- Otro

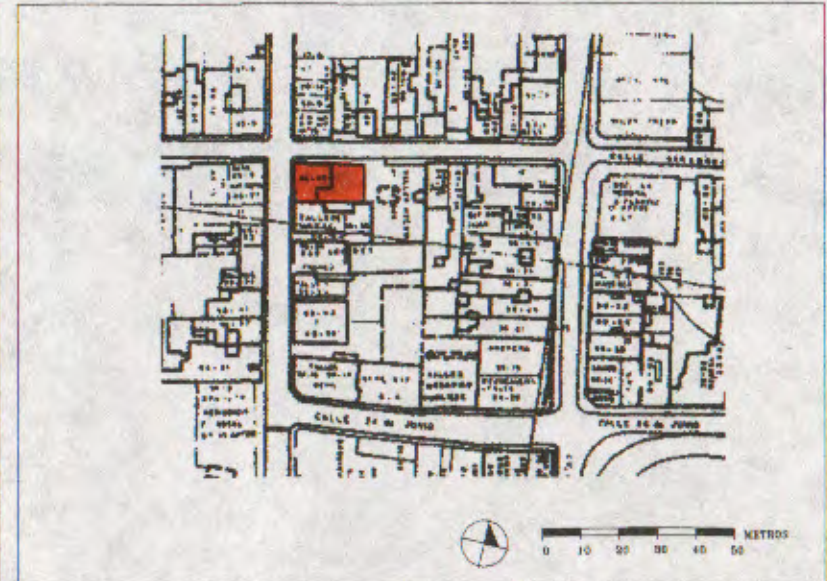
## Fechas

Proyecto :  
Construcción :  
Inauguración :  
Intervenciones:

## Ubicación: en el Sector



## en la manzana



### ***Descripción del contexto inmediato:***

El tránsito vehicular es moderado, el área es homogénea, las edificaciones a su alrededor tienen características similares.

### ***Datos históricos***

Cronología:

La manzana donde se ubica esta edificación, fue desarrollada posteriormente al año 1876, los propietarios estiman que la casa tiene mas de setenta años, dato o documentado.

### ***Datos tipológicos***

Descripción Funcional:

Edificación de una planta, se le accede directamente a un salón, tiene un patio lateral alrededor del cual se desarrollan los demás ambientes, también posee traspatio.

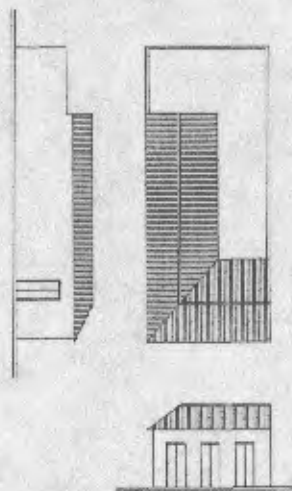
Descripción Formal:

Inmueble en esquina con dos fachadas, la fachada principal por la C/Girardot presenta tres puertas de madera y una de metal y por la Av. Mañín la fachada tiene una puerta de madera. La techumbre es de estructura de madera con forro de caña y todo cubierto por tejas, rematando en la fachada con un alero sencillo con canes apoyados.

## Descripción de los materiales y condiciones de conservación

		B	R	M
<b>Estructura Portante</b>	Muros de adobe de 60 cm de espesor promedio.			X
<b>Techos Cubiertas</b>	Techo de caña y tejas criollas.			X
<b>Pisos Entrepisos</b>	Piso de cemento pulido.			X
<b>Cerramientos</b>	Puertas y ventanas en madera y metal.			X
<b>Acabados</b>	Friso de cemento, cal y arena. Pintura de caucho.			X
<b>Elementos Decorativos</b>	No posee elementos decorativos.			
<b>Instalaciones</b>	Instalaciones sanitarias y eléctricas entubadas y empotradas directamente en las paredes.			X
<b>Otros</b>				
<b>Registro:</b>	Arq. Guillermo Sfilgoy	Fecha: 23/10/97		

### Registro Gráfico:



### Observaciones:

El inmueble se encuentra en mal estado de conservación. Por tener un mismo origen histórico y similares tipología y morfología forma parte de un conjunto de edificaciones con valor urbano. DATOS DE LA PARCELA: (medidas aproximadas): FRENTE: 12,00 m. FONDO: 22,00 m. AREA: 264,00 m<sup>2</sup>. VALORACION: "C". CRITERIOS DE INTERVENCION: Intervención Restringida y Reestructuración.

### Registro Fotográfico:



### Datos Técnicos

Número de rollo : 1985  
Número de negativo : 6  
Fotografía : Arq. Sara de Atiénzar  
Fecha : 03/10/97  
Dibujo : Arq. Guillermo Sfiligoy  
Fecha : 23/10/97  
Inventario : Arq. Patricia de Pico  
Fecha : 23/10/97  
Revisión : Arq. Sara de Atiénzar  
Fecha : 27/10/97

### Bibliografía

Plano de la ciudad de Valencia levantado y dibujado por Ernesto Luis Branger, Circa 1878.



# Proyecto Inventario del Patrimonio Cultural Centro Histórico de Valencia

Código : 216-06  
Nº reg. : 001033  
Nº IPC:

**Denominación Oficial: CASA VITA**

## Localización

Región	: Central
Estado	: Carabobo
Municipio	: Valencia
Parroquia	: San Blas
Ciudad/centro poblado	: Centro Histórico de Valencia
Calle y número	: Av.Maitín c/c C/24 de Junio
Nº cívico	: 96-14
Propietario original	: Desconocido
Uso original	: Residencial
Propietario actual	: Cesar Vita
Uso actual	: Residencial

## Tipo de edificación

- Residencial
- Religioso
- Militar
- Educacional
- Institucional
- Turística
- Comercial
- Industrial
- Asistencial
- Cultural
- Otros

## Declaratoria Nº de Gaceta Fecha

- Nacional
- Regional
- Municipal
- Otro

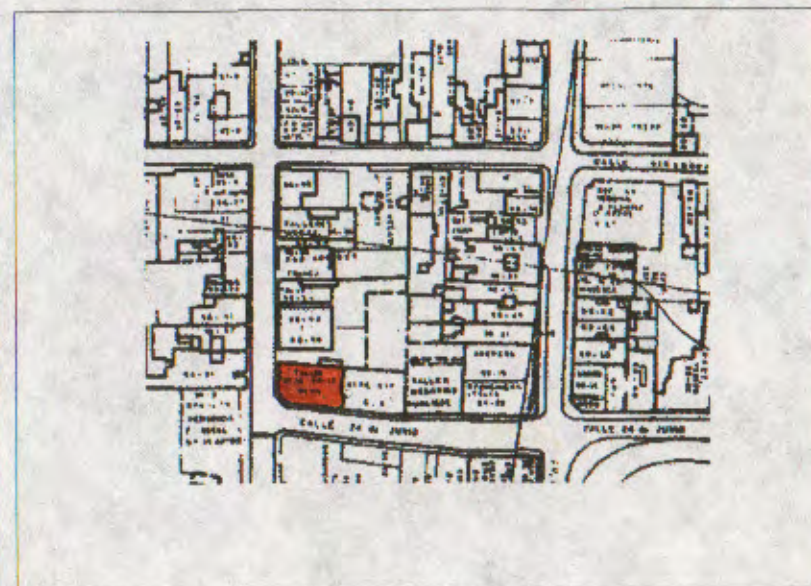
## Fechas

Proyecto :  
Construcción :  
Inauguración :  
Intervenciones:

**Ubicación:** en el Sector



en la manzana



### **Descripción del contexto inmediato:**

El tránsito vehicular es moderado, el área es homogénea, las edificaciones a su alrededor tienen características similares.

### **Datos históricos**

Cronología:

La manzana donde se ubica esta edificación, fue desarrollada posteriormente al año 1878, los propietarios estiman que la casa tiene más de setenta años, en su portada presenta fecha en números romanos (1932).

### **Datos tipológicos**

Descripción Funcional:

Edificación de una planta, se le accede directamente a un salón, tiene un patio lateral alrededor del cual se desarrollan los demás ambientes, no posee traspatio.

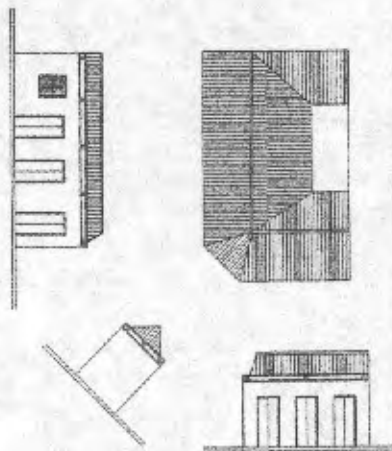
Descripción Formal:

Inmueble en esquina con dos fachadas, la fachada principal por la Av. Maitín presenta una puerta de madera y una ventana de madera, y por la C/24 de Junio, la fachada tiene una puerta de metal tipo santamaría, en la parte superior posee una cornisa ornamentada con motivos geométricos de pequeñas dimensiones. La techumbre es de estructura de madera con forro de caña y todo cubierto por tejas.

**Descripción de los materiales y condiciones de conservación**

		<b>B</b>	<b>R</b>	<b>M</b>
<b>Estructura Portante</b>	Muros de adobe de 60 cm de espesor promedio.		x	
<b>Techos Cubiertas</b>	Techo de caña y tejas criollas.		x	
<b>Pisos Entrepisos</b>	Piso de cemento pulido.		x	
<b>Cerramientos</b>	Puertas y ventanas en madera y metal.		x	
<b>Acabados</b>	Friso de cemento, cal y arena. Pintura de caucho.		x	
<b>Elementos Decorativos</b>	Presenta una cornisa ornamentada.		x	
<b>Instalaciones</b>	Instalaciones sanitarias y eléctricas entubadas y empotradas directamente en las paredes.		x	
<b>Otros</b>				
<b>Registro:</b>	Arq. Guillermo Stiligoy	<b>Fecha:</b> 23/10/97		

### Registro Gráfico:



### Observaciones:

El inmueble es de valor arquitectónico y testimonial se encuentra en regular estado de conservación. Por tener un mismo origen histórico y similares tipología y morfología forma parte de un conjunto de edificaciones con valor urbano. DATOS DE LA PARCELA: (medidas aproximadas): FRENTE: 11,00 m. FONDO: 20,00 m. AREA: 220,00 m2. VALORACION: "C". CRITERIOS DE INTERVENCION: Intervención Restringida y Reestructuración.

### Registro Fotográfico:



### Datos Técnicos

Número de rollo	: 1985
Número de negativo	: 4
Fotografía	: Arq.Sara de Atiénzar
Fecha	: 04/10/97
Dibujo	: Arq.Guillermo Sfiligoy
Fecha	: 23/10/97
Inventario	: Arq.Patricia de Pico
Fecha	: 23/10/97
Revisión	: Arq.Sara de Atiénzar
Fecha	: 27/10/97

### Bibliografía

Plano de la ciudad de Valencia levantado y dibujado por Ernesto Luis Branger, Circa 1878.

# Proyecto Inventario del Patrimonio Cultural Centro Histórico de Valencia



Código : 204-06  
Nº reg. : 001034  
Nº IPC:

ALCALDIA DE  
VALENCIA

**Denominación Oficial: CASA COLMENARES**

## Localización

Región	: Central
Estado	: Carabobo
Municipio	: Valencia
Parroquia	: San Blas
Ciudad/centro poblado	: Centro Histórico de Valencia
Calle y número	: Av. Portocarrero c/c C/Páez
Nº cívico	: 86-7
Propietario original	: Desconocido
Uso original	: Residencial
Propietario actual	: Pablo Colmenares
Uso actual	: Residencial

## Tipo de edificación

( X ) Residencial  
( ) Religioso  
( ) Militar  
( ) Educacional  
( ) Institucional  
( ) Turística  
( ) Comercial  
( ) Industrial  
( ) Asistencial  
( ) Cultural  
( ) Otros

## Declaratoria Nº de Gaceta Fecha

( ) Nacional  
( ) Regional  
( ) Municipal  
( ) Otro

## Fechas

Proyecto :  
Construcción :  
Inauguración :  
Intervenciones:

## Ubicación: en el Sector



## en la manzana



### ***Descripción del contexto inmediato:***

El tránsito vehicular es moderado, el área es homogénea, las edificaciones a su alrededor tienen características similares.

### ***Datos históricos***

Cronología:

Para el año 1878 (mapa de Branger), la manzana donde se ubica esta edificación, ya formaba parte de la ciudad construida, los propietarios estiman que la casa tiene más de 50 años, dato no documentado.

### ***Datos tipológicos***

Descripción Funcional:

Edificación de una planta, se le accede a través de un zaguán contiguo a un salón, tiene un patio lateral alrededor del cual se desarrollan los demás ambientes, comedor, tres habitaciones, cocina, un baño y lavadero. También posee traspatio.

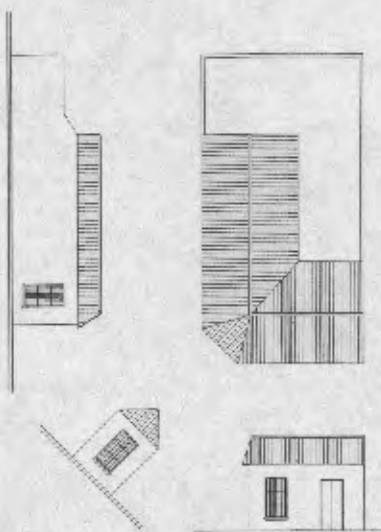
Descripción Formal:

Inmueble en esquina con dos fachadas, la fachada principal por la C/Páez presenta una puerta de madera y una ventana de madera con rejas de hierro forjado y por la Av. Portocarrero la fachada tiene dos ventanas con las mismas características que las anteriores. La techumbre es de estructura de madera con forro de caña y todo cubierto por tejas, rematando en la fachada con un alero compuesto con canas apoyados sobre una pequeña moldura.

## Descripción de los materiales y condiciones de conservación

		B	R	M
<b>Estructura Portante</b>	Muros de adobe de 60 cm de espesor promedio.	x		
<b>Techos Cubiertas</b>	Techo de caña y tejas criollas.	x		
<b>Pisos Entrepisos</b>	Piso de cemento pulido.	x		
<b>Cerramientos</b>	Puertas y ventanas en madera.	x		
<b>Acabados</b>	Friso de cemento, cal y arena. Pintura de caucho.		x	
<b>Elementos Decorativos</b>	No posee elementos decorativos.			
<b>Instalaciones</b>	Instalaciones sanitarias y eléctricas entubadas y empotradas directamente en las paredes.	x		
<b>Otros</b>				
<b>Registro:</b>	Arq. Guillermo Sfligoy	Fecha: 23/10/97		

### Registro Gráfico:



### Observaciones:

El inmueble es de valor arquitectónico y testimonial se encuentra en buen estado de conservación. Por tener un mismo origen histórico y similares tipología y morfología forma parte de un conjunto de edificaciones con valor urbano. DATOS DE LA PARCELA: (medidas aproximadas): FRENTE: 8,00 m. FONDO: 38,00 m. AREA: 304,00 m<sup>2</sup>. VALORACION: "B". CRITERIOS DE INTERVENCION: Intervención Restringida.

### Registro Fotográfico:



### Datos Técnicos

Número de rollo : 1985  
Número de negativo : 28  
Fotografía : Arq. Sara de Atiénzar  
Fecha : 05/10/97  
Dibujo : Arq. Guillermo Sfiligoy  
Fecha : 23/10/97  
Inventario : Arq. Patricia de Pico  
Fecha : 23/10/97  
Revisión : Arq. Sara de Atiénzar  
Fecha : 27/10/97

### Bibliografía

Plano de la ciudad de Valencia levantado y dibujado por Ernesto Luis Branger, Circa 1878.



# Proyecto Inventario del Patrimonio Cultural Centro Histórico de Valencia



Código : 204-06  
Nº reg. : 001035  
Nº IPC:

ALCALDIA DE  
VALENCIA

**Denominación Oficial: CASA JAIMES**

## Localización

Región : Central  
Estado : Carabobo  
Municipio : Valencia  
Parroquia : San Blas  
Ciudad/centro poblado : Centro Histórico de Valencia  
Calle y número : Av. Portocarrero entre C/Páez y C/Comercio  
Nº cívico : 98-71  
Propietario original : Desconocido  
Uso original : Residencial  
Propietario actual : Jorge Jaimes  
Uso actual : Residencial

## Tipo de edificación

- Residencial
- Religioso
- Militar
- Educativo
- Institucional
- Turística
- Comercial
- Industrial
- Asistencial
- Cultural
- Otros

## Declaratoria Nº de Gaceta Fecha

- Nacional
- Regional
- Municipal
- Otro

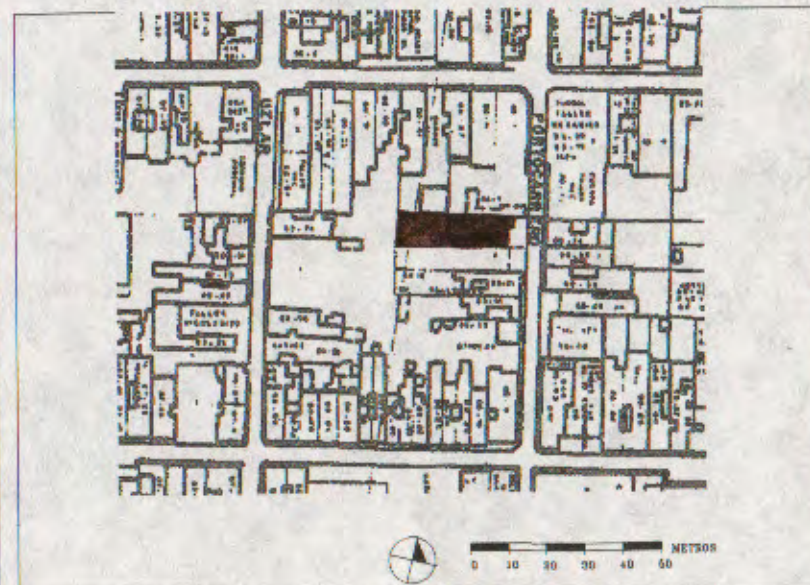
## Fechas

Proyecto :  
Construcción :  
Inauguración :  
Intervenciones:

## Ubicación: en el Sector



## en la manzana



### ***Descripción del contexto inmediato:***

El tránsito vehicular es moderado, el área es homogénea, las edificaciones a su alrededor tienen características similares, el área se encuentra totalmente intervenida, rodeada de comercio intensivo y destructivo.

### ***Datos históricos***

Cronología:

Para el año 1839 (mapa de Codazzi), la manzana donde se ubica esta edificación, ya formaba parte de la ciudad construida, los propietarios estiman que la casa tiene más de 50 años, dato no documentado.

### ***Datos tipológicos***

Descripción Funcional:

Edificación de una planta de arquitectura moderna, su esquema funcional responde a las tendencias actuales de distribución de espacios, sala, comedor, cuatro habitaciones, un baño y lavadero. También posee traspatio.


Descripción Formal:

La fachada presenta un juego volumétrico enfatizando el acceso con un elemento curvo. La puerta es de madera y las ventanas son metálicas basculantes con rejas metálicas.

## Descripción de los materiales y condiciones de conservación

		B	R	M
<b>Estructura Portante</b>	Estructura de concreto armado y paredes de bloques.	x		
<b>Techos Cubiertas</b>	Techo de losa de concreto armado.	x		
<b>Pisos Entrepisos</b>	Piso de cemento pulido.	x		
<b>Cerramientos</b>	Ventanas metálicas basculantes y puerta de madera.	x		
<b>Acabados</b>	Friso de cemento, cal y arena. Pintura de caucho.	x		
<b>Elementos Decorativos</b>				
<b>Instalaciones</b>	Instalaciones sanitarias y eléctricas entubadas y empotradas directamente en las paredes.	x		
<b>Otros</b>				
<b>Registro:</b>	Arq. Guillermo Sfligoy	Fecha: 23/10/97		

### Registro Gráfico:



### Observaciones:

El inmueble es de valor arquitectónico y testimonial se encuentra en buen estado de conservación. DATOS DE LA PARCELA: (medidas aproximadas): FRENTE: 9,00 m. FONDO: 42,00 m. AREA: 378,00 m2. VALORACION: "B". CRITERIOS DE INTERVENCION: Intervención Restringida.

### Registro Fotográfico:



### Datos Técnicos

Número de rollo	: 1985
Número de negativo	: 32
Fotografía	: Arq.Sara de Atiénzar
Fecha	: 03/10/97
Dibujo	: Arq.Guillermo Sfiligoy
Fecha	: 23/10/97
Inventario	: Arq.Patricia de Pico
Fecha	: 23/10/97
Revisión	: Arq.Sara de Atiénzar
Fecha	: 27/10/97

### Bibliografía

Plano de la ciudad de Valencia levantado y dibujado por Ernesto Luis Branger, Circa 1878.

# Proyecto Inventario del Patrimonio Cultural Centro Histórico de Valencia



ALCALDIA DE  
VALENCIA

Código : 204-06  
Nº reg. : 001036  
Nº IPC:

**Denominación Oficial: CASA 86-4**

## Localización

Región	: Central
Estado	: Carabobo
Municipio	: Valencia
Parroquia	: San Blas
Ciudad/centro poblado	: Centro Histórico de Valencia
Calle y número	: Av. Portocarrero c/c C/Comercio
Nº cívico	: 86-4
Propietario original	: Desconocido
Uso original	: Residencial
Propietario actual	: No se obtuvo información
Uso actual	: Residencial

## Tipo de edificación

- Residencial
- Religioso
- Militar
- Educativo
- Institucional
- Turística
- Comercial
- Industrial
- Asistencial
- Cultural
- Otros

## Declaratoria Nº de Gaceta Fecha

- Nacional
- Regional
- Municipal
- Otro

## Fechas

Proyecto :  
Construcción :  
Inauguración :  
Intervenciones:

## Ubicación: en el Sector



## en la manzana



### ***Descripción del contexto Inmediato:***

El tránsito vehicular es moderado, el área es homogénea, las edificaciones a su alrededor tienen características similares.

### ***Datos históricos***

Cronología:

Para el año 1878 (mapa de Branger), la manzana donde se ubica esta edificación, ya formaba parte de la ciudad construida, los propietarios estiman que la casa tiene más de 50 años, dato no documentado.

### ***Datos tipológicos***

Descripción Funcional:

Edificación de una planta, se le accede a través de un zaguán contiguo a dos salones, tiene un patio lateral alrededor del cual se desarrollan los demás ambientes, comedor, cuatro habitaciones, cocina, dos baños y lavadero. No posee traspatio.

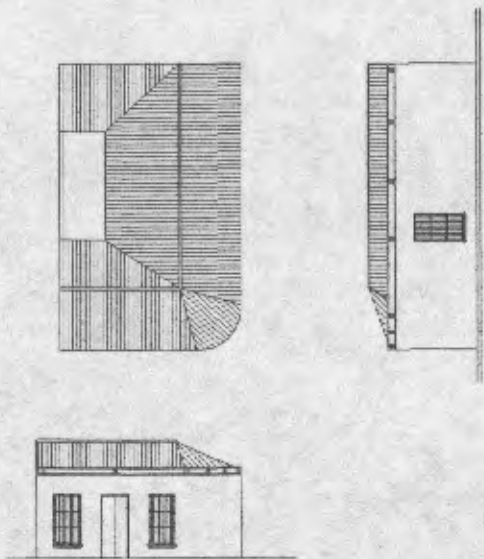
Descripción Formal:

Inmueble en esquina con dos fachadas, la fachada principal por la C/Comercio presenta una puerta de madera y dos ventanas de madera con hierro forjado y una puerta de metal, y por la Av. Portocarrero la fachada tiene una ventana de madera con rejas de hierro forjado y una puerta de metal, en la parte superior posee una cornisa sencilla. La techumbre es de estructura de madera con forro de caña y todo cubierto por tejas.

## Descripción de los materiales y condiciones de conservación

		B	R	M
<b>Estructura Portante</b>	Muros de adobe de 60 cm de espesor promedio.	x		
<b>Techos Cubiertas</b>	Techo de caña y tejas criollas.	x		
<b>Pisos Entrepisos</b>	Piso de cemento pulido.	x		
<b>Cerramientos</b>	Puertas y ventanas en madera.	x		
<b>Acabados</b>	Friso de cemento, cal y arena. Pintura de caucho.	x		
<b>Elementos Decorativos</b>	Presenta una cornisa sencilla y molduras enmarcando puerta y ventanas.	x		
<b>Instalaciones</b>	Instalaciones sanitarias y eléctricas entubadas y empotradas directamente en las paredes.	x		
<b>Otros</b>				
<b>Registro:</b>	Arq. Guillermo Sfligoy	Fecha: 23/10/97		

### Registro Gráfico:



### Observaciones:

El inmueble es de valor arquitectónico y testimonial se encuentra en buen estado de conservación. Por tener un mismo origen histórico y similares tipología y morfología forma parte de un conjunto de edificaciones con valor urbano. DATOS DE LA PARCELA: (medidas aproximadas): FRENTE: 9,00 m. FONDO: 24,00 m. AREA: 216,00 m<sup>2</sup>. VALORACION: "B". CRITERIOS DE INTERVENCION: Intervención Restringida.

### Registro Fotográfico:



### Datos Técnicos

Número de rollo	: 1985
Número de negativo	: 34
Fotografía	: Arq. Sara de Atiénzar
Fecha	: 05/10/97
Dibujo	: Arq. Guillermo Sfiligoy
Fecha	: 23/10/97
Inventario	: Arq. Patricia de Pico
Fecha	: 23/10/97
Revisión	: Arq. Sara de Atiénzar
Fecha	: 27/10/97

### Bibliografía

Plano de la ciudad de Valencia levantado y dibujado por Ernesto Luis Branger, Circa 1878.



# Proyecto Inventario del Patrimonio Cultural Centro Histórico de Valencia

Código : 204-06  
Nº reg. : 001037  
Nº IPC:

**Denominación Oficial: CASA FLORES**

## Localización

Región	: Central
Estado	: Carabobo
Municipio	: Valencia
Parroquia	: San Blas
Ciudad/centro poblado	: Centro Histórico de Valencia
Calle y número	: C/Comercio entre Av.Uzlar y Av.Portocarrero
Nº cívico	: 86-58
Propietario original	: Desconocido
Uso original	: Residencial
Propietario actual	: Andrés Flores
Uso actual	: Residencial

## Tipo de edificación

- Residencial
- Religioso
- Militar
- Educativo
- Institucional
- Turística
- Comercial
- Industrial
- Asistencial
- Cultural
- Otros

## Declaratoria Nº de Gaceta Fecha

- Nacional
- Regional
- Municipal
- Otro

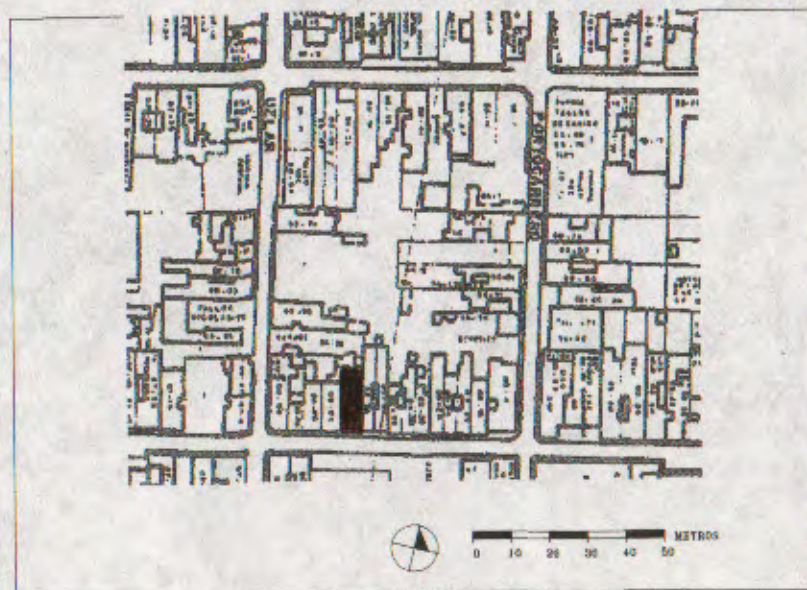
## Fechas

Proyecto :  
Construcción :  
Inauguración :  
Intervenciones:

## Ubicación: en el Sector



## en la manzana



### ***Descripción del contexto inmediato:***

El tránsito vehicular es moderado, el área es homogénea, las edificaciones a su alrededor tienen características similares.

### ***Datos históricos***

Cronología:

Para el año 1878 (mapa de Branger), la manzana donde se ubica esta edificación, ya formaba parte de la ciudad construida, los propietarios estiman que la casa tiene más de cincuenta años, dato no documentado.

### ***Datos tipológicos***

Descripción Funcional:

Edificación de una planta, se le accede a través de un zaguán contiguo a un salón, tiene un patio lateral alrededor del cual se desarrollan los demás ambientes, comedor, una habitación, cocina, un baño y lavadero, también posee traspatio.

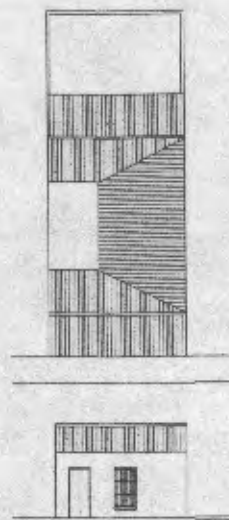
Descripción Formal:

La fachada presenta una puerta de madera y una ventana de madera con poyo y rejas de hierro forjado. La techumbre es de estructura de madera con forro de caña y todo cubierto por tejas, rematando en la fachada con un alero sencillo con canes apoyados sobre una pequeña moldura. Forma parte de un conjunto de dos edificaciones, que presentan un ritmo común y continuo en la ornamentación de las fachadas por haber sido construidas simultáneamente.

## Descripción de los materiales y condiciones de conservación

		B	R	M
<b>Estructura Portante</b>	Muros de adobe de 60 cm de espesor promedio.	x		
<b>Techos Cubiertas</b>	Techo de caña y tejas criollas.	x		
<b>Pisos Entrepisos</b>	Piso de cemento pulido.		x	
<b>Cerramientos</b>	Puertas y ventanas en madera.	x		
<b>Acabados</b>	Friso de cemento, cal y arena. Pintura de caucho.	x		
<b>Elementos Decorativos</b>	No posee elementos decorativos.			
<b>Instalaciones</b>	Instalaciones sanitarias y eléctricas entubadas y empotradas directamente en las paredes.	x		
<b>Otros</b>				
<b>Registro:</b>	Arq. Guillermo Stiligoy	Fecha: 23/10/97		

### Registro Gráfico:



### Observaciones:

El inmueble es de valor arquitectónico y testimonial se encuentra en buen estado de conservación. Por tener un mismo origen histórico y similares tipología y morfología forma parte de un conjunto de edificaciones con valor urbano. DATOS DE LA PARCELA: (medidas aproximadas): FRENTE: 7,00 m. FONDO: 26,00 m. AREA: 182,00 m2. VALORACION: "B". CRITERIOS DE INTERVENCION: Intervención Restringida.

### Registro Fotográfico:



### Datos Técnicos

Número de rollo : 2280  
Número de negativo : 21  
Fotografía : Arq. Sara de Atiénzar  
Fecha : 10/10/97  
Dibujo : Arq. Guillermo Sfiligoy  
Fecha : 23/10/97  
Inventario : Arq. Patricia de Pico  
Fecha : 23/10/97  
Revisión : Arq. Sara de Atiénzar  
Fecha : 27/10/97

### Bibliografía

Plano de la ciudad de Valencia levantado y dibujado por Ernesto Luis Branger, Circa 1878.

# Proyecto Inventario del Patrimonio Cultural Centro Histórico de Valencia

Código : 204-06  
Nº reg. : 001038  
Nº IPC:

**Denominación Oficial: CASA 86-64**

## Localización

Región	: Central
Estado	: Carabobo
Municipio	: Valencia
Parroquia	: San Blas
Ciudad/centro poblado	: Centro Histórico de Valencia
Calle y número	: C/Comercio entre Av.Uzlar y Av.Portocarrero
Nº cívico	: 86-64
Propietario original	: Desconocido
Uso original	: Residencial
Propietario actual	: Inmobiliaria Vargas y Pinilla
Uso actual	: Residencial

## Tipo de edificación

- Residencial
- Religioso
- Militar
- Educativo
- Institucional
- Turística
- Comercial
- Industrial
- Asistencial
- Cultural
- Otros

## Declaratoria Nº de Gaceta Fecha

- Nacional
- Regional
- Municipal
- Otro

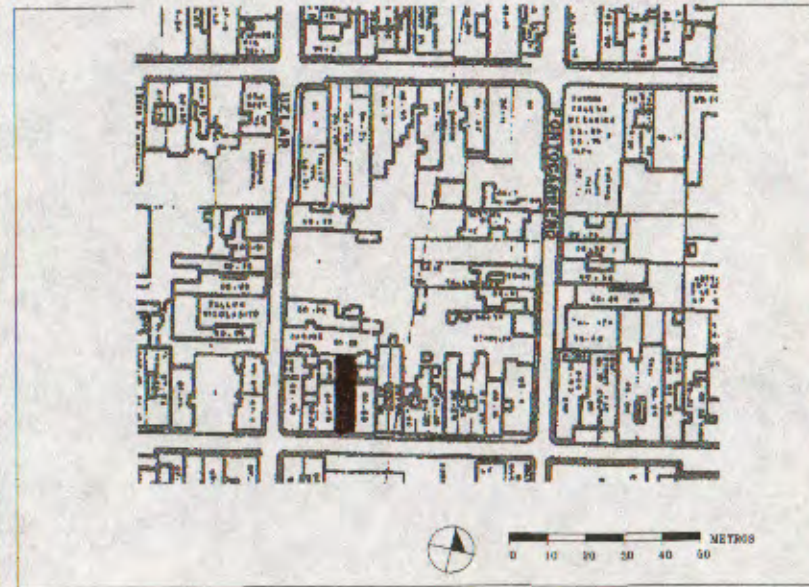
## Fechas

Proyecto :  
Construcción :  
Inauguración :  
Intervenciones:

## Ubicación: en el Sector



## en la manzana



### ***Descripción del contexto inmediato:***

El tránsito vehicular es moderado, el área es homogénea, las edificaciones a su alrededor tienen características similares.

### ***Datos históricos***

Cronología:

Para el año 1878 (mapa de Branger), la manzana donde se ubica esta edificación, ya formaba parte de la ciudad construida, los propietarios estiman que la casa tiene más de cincuenta años, dato no documentado.

### ***Datos tipológicos***

Descripción Funcional:

Edificación de una planta, se le accede a través de un zaguán contiguo a un salón, tiene un patio lateral alrededor del cual se desarrollan los demás ambientes, comedor, un baño y lavadero. También posee traspalio.

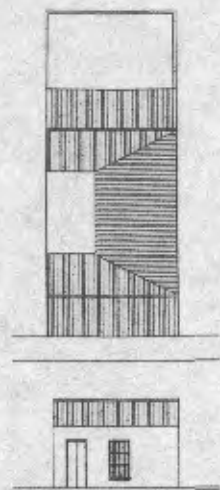
Descripción Formal:

La fachada presenta una puerta de madera y una ventana de madera con poyo y rejas de hierro forjado. La techumbre es de estructura de madera con forro de caña y todo cubierto por tejas. Rematando en la fachada con un alero sencillo con canes apoyados. Forma parte de un conjunto de dos edificaciones que presentan un ritmo común y continuo en la ornamentación de las fachadas por haber sido construidas simultáneamente.

## Descripción de los materiales y condiciones de conservación

		B	R	M
<b>Estructura Portante</b>	Muros de adobe de 60 cm de espesor promedio.	x		
<b>Techos Cubiertas</b>	Techo de caña y tejas criollas.	x		
<b>Pisos Entrepisos</b>	Piso de cemento pulido.	x		
<b>Cerramientos</b>	Puertas y ventanas en madera.	x		
<b>Acabados</b>	Friso de cemento, cal y arena. Pintura de caucho.	x		
<b>Elementos Decorativos</b>	No posee elementos decorativos.			
<b>Instalaciones</b>	Instalaciones sanitarias y eléctricas entubadas y empotradas directamente en las paredes.	x		
<b>Otros</b>				
<b>Registro:</b>	Arq. Guillermo Sfiligoy	Fecha: 23/10/97		

### Registro Gráfico:



### Observaciones:

El inmueble es de valor arquitectónico y testimonial se encuentra en buen estado de conservación. Por tener un mismo origen histórico y similares tipología y morfología forma parte de un conjunto de edificaciones con valor urbano. DATOS DE LA PARCELA: (medidas aproximadas): FRENTE: 6,00 m. FONDO: 26,00 m. AREA: 156,00 m<sup>2</sup>. VALORACION: "B". CRITERIOS DE INTERVENCION: Intervención Restringida.

### Registro Fotográfico:



### Datos Técnicos

Número de rollo : 2240  
Número de negativo : 20  
Fotografía : Arq. Sara de Atiénzar  
Fecha : 10/10/97  
Dibujo : Arq. Guillermo Sfiligoy  
Fecha : 23/10/97  
Inventario : Arq. Patricia de Pico  
Fecha : 23/10/97  
Revisión : Arq. Sara de Atiénzar  
Fecha : 27/10/97

### Bibliografía

Plano de la ciudad de Valencia levantado y dibujado por Ernesto Luis Branger, Circa 1878.



# Proyecto Inventario del Patrimonio Cultural Centro Histórico de Valencia

Código : 204-06  
Nº reg. : 001039  
Nº IPC:

**Denominación Oficial: CASA SIERRA**

## Localización

Región	: Central
Estado	: Carabobo
Municipio	: Valencia
Parroquia	: San Blas
Ciudad/centro poblado	: Centro Histórico de Valencia
Calle y número	: C/Comercio c/c Av.Uzlar
Nº cívico	: 86-72/86-90
Propietario original	: Desconocido
Uso original	: Residencial
Propietario actual	: Margarita Sierra
Uso actual	: Residencial

## Tipo de edificación

- Residencial
- Religioso
- Militar
- Educativo
- Institucional
- Turística
- Comercial
- Industrial
- Asistencial
- Cultural
- Otros

## Declaratoria Nº de Gaceta Fecha

- Nacional
- Regional
- Municipal
- Otro

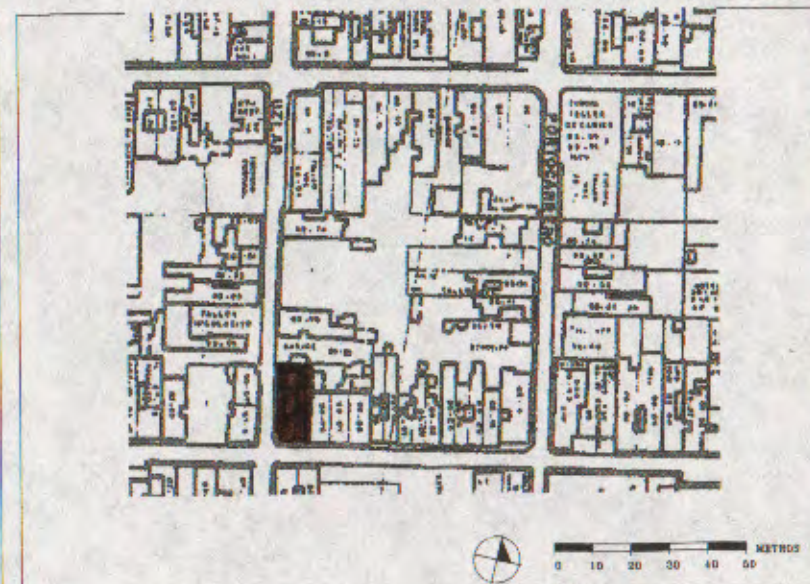
## Fechas

Proyecto :  
Construcción :  
Inauguración :  
Intervenciones:

## Ubicación: en el Sector



## en la manzana



### **Descripción del contexto inmediato:**

El tránsito vehicular es moderado, el área es homogénea, las edificaciones a su alrededor tienen características similares.

### **Datos históricos**

Cronología:

Para el año 1878 (mapa de Branger), la manzana donde se ubica esta edificación, ya formaba parte de la ciudad construida, los propietarios estiman que la casa tiene más de 50 años, dato no documentado.

### **Datos tipológicos**

Descripción Funcional:

Edificación de una planta, se le accede a través de un zaguán contiguo a un salón, tiene un patio lateral alrededor del cual se desarrollan los demás ambientes, comedor, cuatro habitaciones, cocina, dos baños y lavadero. También posee traspatio.

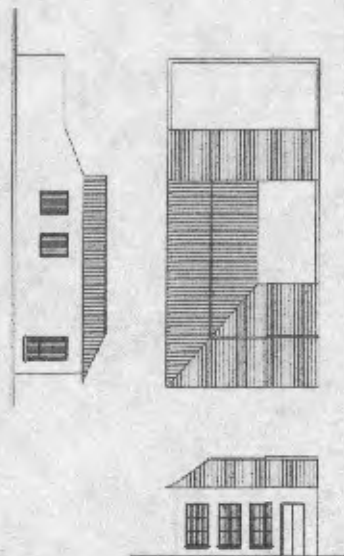
Descripción Formal:

Inmueble en esquina con dos fachadas, la fachada principal por la C/Comercio presenta tres puertas, una de madera y otra de metal, y una ventana de hierro basculante, con rejas de hierro forjado, y por la Av.Uzlar, la fachada tiene una puerta de metal, una ventana de hierro basculante y un portón metálico. La techumbre es de estructura de madera con forro de caña y todo cubierto por lejas. Rematando en la fachada con un alero compuesto con canes apoyados sobre una pequeña moldura.

## Descripción de los materiales y condiciones de conservación

		B	R	M
<b>Estructura Portante</b>	Muros de adobe de 60 cm de espesor promedio.	x		
<b>Techos Cubiertas</b>	Techo de caña y tejas criollas.	x		
<b>Pisos Entrepisos</b>	Piso de cemento pulido.		x	
<b>Cerramientos</b>	Puertas y ventanas en madera y metal.	x		
<b>Acabados</b>	Friso de cemento, cal y arena. Pintura de caucho.	x		
<b>Elementos Decorativos</b>	No posee elementos decorativos.			
<b>Instalaciones</b>	Instalaciones sanitarias y eléctricas entubadas y empotradas directamente en las paredes.	x		
<b>Otros</b>				
<b>Registro:</b>	Arq. Guillermo Sfiligoy	Fecha: 23/10/97		

### Registro Gráfico:



### Observaciones:

El inmueble es de valor arquitectónico y testimonial se encuentra en buen estado de conservación. Por tener un mismo origen histórico y similares tipología y morfología forma parte de un conjunto de edificaciones con valor urbano. DATOS DE LA PARCELA: (medidas aproximadas): FRENTE: 5,00 m. FONDO: 26,00 m. AREA: 130,00 m2. VALORACION: "B". CRITERIOS DE INTERVENCION: Intervención Restringida.

### Registro Fotográfico:



### Datos Técnicos

Número de rollo	: 2280
Número de negativo	: 18
Fotografía	: Arq. Sara de Atiénzar
Fecha	: 10/10/97
Dibujo	: Arq. Guillermo Sfiligoy
Fecha	: 23/10/97
Inventario	: Arq. Patricia de Pico
Fecha	: 23/10/97
Revisión	: Arq. Sara de Atiénzar
Fecha	: 27/10/97

### Bibliografía

Plano de la ciudad de Valencia levantado y dibujado por Ernesto Luis Branger, Circa 1878.

# Proyecto Inventario del Patrimonio Cultural Centro Histórico de Valencia

Código : 204-06  
Nº reg. : 001040  
Nº IPC:

**Denominación Oficial: CASA 86-71**

## Localización

Región	: Central
Estado	: Carabobo
Municipio	: Valencia
Parroquia	: San Blas
Ciudad/centro poblado	: Centro Histórico de Valencia
Calle y número	: Av.Uzlar c/c C/Páez
Nº cívico	: 86-71
Propietario original	: Desconocido
Uso original	: Residencial
Propietario actual	: No se obtuvo información
Uso actual	: Educativo/Residencial

## Tipo de edificación

- Residencial
- Religioso
- Militar
- Educativo
- Institucional
- Turística
- Comercial
- Industrial
- Asistencial
- Cultural
- Otros

## Declaratoria Nº de Gaceta Fecha

- Nacional
- Regional
- Municipal
- Otro

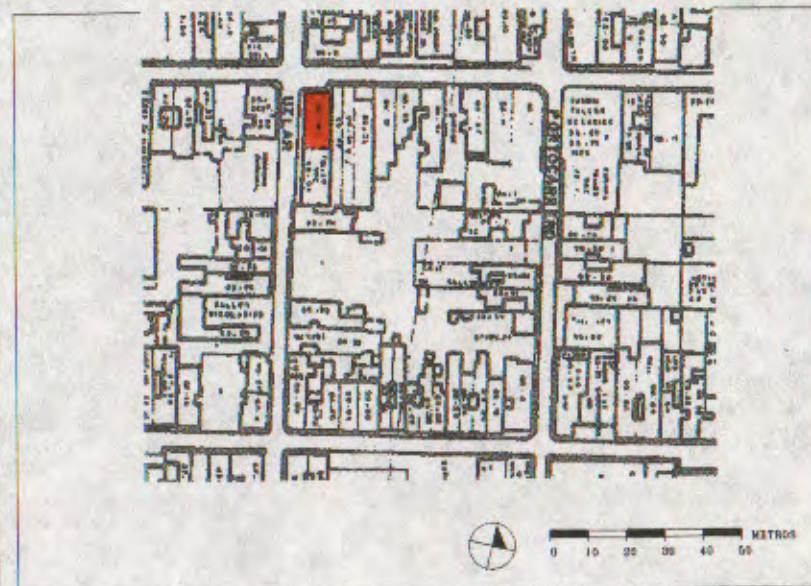
## Fechas

Proyecto :  
Construcción :  
Inauguración :  
Intervenciones:

## Ubicación: en el Sector



## en la manzana



### ***Descripción del contexto inmediato:***

El tránsito vehicular es moderado, el área es homogénea, las edificaciones a su alrededor tienen características similares.

### ***Datos históricos***

#### **Cronología:**

Para el año 1878 (mapa de Branger), la manzana donde se ubica esta edificación, ya formaba parte de la ciudad construida, los propietarios estiman que la casa tiene más de cincuenta años, dato no documentado.

### ***Datos tipológicos***

#### **Descripción Funcional:**

Edificación de una planta, se le accede a través de un zaguán contiguo a un salón, tiene un patio lateral alrededor del cual se desarrollan los demás ambientes, también posee traspatio.

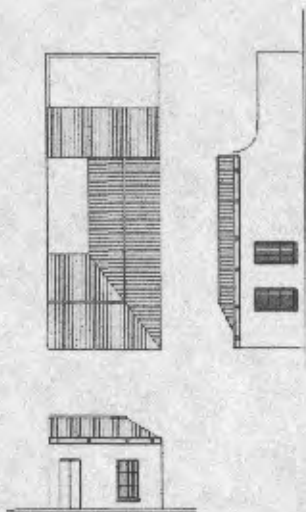
#### **Descripción Formal:**

Inmueble en esquina con dos fachadas, la fachada principal por la C/Páez presenta una puerta de madera y dos ventanas de madera con rejas de hierro forjado y por la Av. Uzlar la fachada tiene tres ventanas con las mismas características que las anteriores, en la parte superior posee una cornisa sencilla. La techumbre es de estructura de madera con fono de caña y todo cubierto por tejas.

## Descripción de los materiales y condiciones de conservación

		B	R	M
<b>Estructura Portante</b>	Muros de adobe de 60 cm de espesor promedio.	x		
<b>Techos Cubiertas</b>	Techo de caña y tejas criollas.	x		
<b>Pisos Entrepisos</b>	Piso de cemento pulido y en algunos ambientes en mosaico.	x		
<b>Cerramientos</b>	Puertas y ventanas en madera.	x		
<b>Acabados</b>	Friso de cemento, cal y arena. Pintura de caucho.	x		
<b>Elementos Decorativos</b>	Presenta una cornisa sencilla.	x		
<b>Instalaciones</b>	Instalaciones sanitarias y eléctricas entubadas y empotradas directamente en las paredes.	x		
<b>Otros</b>				
<b>Registro:</b>	Arq. Guillermo Sfiligoy	Fecha: 23/10/97		

### Registro Gráfico:



### Observaciones:

El inmueble es de valor arquitectónico y testimonial se encuentra en buen estado de conservación. Por tener un mismo origen histórico y similares tipología y morfología forma parte de un conjunto de edificaciones con valor urbano. Presenta publicidad agresiva alterando la armonía de la fachada. DATOS DE LA PARCELA: (medidas aproximadas): FRENTE: 9,00 m. FONDO: 19,00 m. AREA: 171,00 m2. VALORACION: "C". CRITERIOS DE INTERVENCION: Intervención Restringida y Reestructuración.

### Registro Fotográfico:



### Datos Técnicos

Número de rollo	: 2280
Número de negativo	: 23
Fotografía	: Arq. Sara de Atiénzar
Fecha	: 10/10/97
Dibujo	: Arq. Guillermo Sfilligoy
Fecha	: 23/10/97
Inventario	: Arq. Patricia de Pico
Fecha	: 23/10/97
Revisión	: Arq. Sara de Atiénzar
Fecha	: 27/10/97

### Bibliografía

Plano de la ciudad de Valencia levantado y dibujado por Ernesto Luis Branger, Circa 1878.



# Proyecto Inventario del Patrimonio Cultural Centro Histórico de Valencia



ALCALDIA DE  
VALENCIA

Código : 204-06  
Nº reg. : 001041  
Nº IPC:

**Denominación Oficial: CASA HERNANDEZ**

## Localización

Región : Central  
Estado : Carabobo  
Municipio : Valencia  
Parroquia : San Blas  
Ciudad/centro poblado : Centro Histórico de Valencia  
Calle y número : C/Páez entre Av.Uzlar y  
Av.Portocarrero  
Nº cívico : 86-61  
Propietario original : Desconocido  
Uso original : Residencial  
Propietario actual : Soila Hernández  
Uso actual : Residencial

## Tipo de edificación

- ( X ) Residencial
- ( ) Religioso
- ( ) Militar
- ( ) Educacional
- ( ) Institucional
- ( ) Turística
- ( ) Comercial
- ( ) Industrial
- ( ) Asistencial
- ( ) Cultural
- ( ) Otros

## Declaratoria Nº de Gaceta Fecha

- ( ) Nacional
- ( ) Regional
- ( ) Municipal
- ( ) Otro

## Fechas

Proyecto :  
Construcción :  
Inauguración :  
Intervenciones:

## Ubicación: en el Sector



## en la manzana



### ***Descripción del contexto inmediato:***

El tránsito vehicular es moderado, el área es homogénea, las edificaciones a su alrededor tienen características similares.

### ***Datos históricos***

Cronología:

Para el año 1878 (mapa de Branger), la manzana donde se ubica esta edificación, ya formaba parte de la ciudad construida, los propietarios estiman que la casa tiene más de cincuenta años, dato no documentado.

### ***Datos tipológicos***

Descripción Funcional:

Edificación de una planta, se le accede a través de un zaguán contiguo a un salón, tiene un patio lateral alrededor del cual se desarrollan los demás ambientes, también posee traspatio.

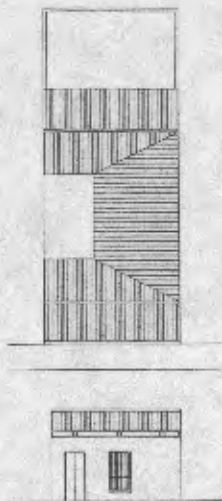
Descripción Formal:

La fachada presenta dos puertas, una de madera y otra de metal, en la parte superior posee una cornisa sencilla con motivos de medianas dimensiones. La techumbre es de estructura de madera con forro de caña y todo cubierto por tejas.

## Descripción de los materiales y condiciones de conservación

		B	R	M
<b>Estructura Portante</b>	Muros de adobe de 60 cm de espesor promedio.	X		
<b>Techos Cubiertas</b>	Techo de caña y tejas criollas.	X		
<b>Pisos Entrepisos</b>	Piso de cemento pulido.		X	
<b>Cerramientos</b>	Puertas y ventanas en madera y metal.	X		
<b>Acabados</b>	Friso de cemento, cal y arena. Pintura de caucho.	X		
<b>Elementos Decorativos</b>	Presenta una cornisa ornamentada.	X		
<b>Instalaciones</b>	Instalaciones sanitarias y eléctricas entubadas y empotradas directamente en las paredes.	X		
<b>Otros</b>				
<b>Registro:</b>	Arq. Guillermo Sfiligoy	Fecha: 23/10/97		

### Registro Gráfico:



### Observaciones:

El inmueble se encuentra en buen estado de conservación. Por tener un mismo origen histórico y similares tipología y morfología forma parte de un conjunto de edificaciones con valor urbano. DATOS DE LA PARCELA: (medidas aproximadas): FRENTE: 4,00 m. FONDO: 40,00 m. AREA: 160,00 m2. VALORACION: "C". CRITERIOS DE INTERVENCION: Intervención Restringida y Reestructuración.

### Registro Fotográfico:



### Datos Técnicos

Número de rollo	: 1986
Número de negativo	: 7
Fotografía	: Arq.Sara de Atiénzar
Fecha	: 10/10/97
Dibujo	: Arq.Guillermo Sfiligoy
Fecha	: 23/10/97
Inventario	: Arq.Patricia de Pico
Fecha	: 23/10/97
Revisión	: Arq.Sara de Atiénzar
Fecha	: 27/10/97

### Bibliografía

Plano de la ciudad de Valencia levantado y dibujado por Ernesto Luis Branger, Circa 1878.

# Proyecto Inventario del Patrimonio Cultural Centro Histórico de Valencia

Código : 204-06  
Nº reg. : 001042  
Nº IPC:

**Denominación Oficial: CASA PEREZ DE COLON**

## Localización

Región	: Central
Estado	: Carabobo
Municipio	: Valencia
Parroquia	: San Blas
Ciudad/centro poblado	: Centro Histórico de Valencia
Calle y número	: C/Páez entre Av.Uzlar y Av.Portocarrero
Nº cívico	: 86-51
Propietario original	: Desconocido
Uso original	: Residencial
Propietario actual	: Josefina Perez de Colón
Uso actual	: Residencial

## Tipo de edificación

<input checked="" type="checkbox"/> Residencial
<input type="checkbox"/> Religioso
<input type="checkbox"/> Militar
<input type="checkbox"/> Educativo
<input type="checkbox"/> Institucional
<input type="checkbox"/> Turística
<input type="checkbox"/> Comercial
<input type="checkbox"/> Industrial
<input type="checkbox"/> Asistencial
<input type="checkbox"/> Cultural
<input type="checkbox"/> Otros

## Declaratoria Nº de Gaceta Fecha

<input type="checkbox"/> Nacional
<input type="checkbox"/> Regional
<input type="checkbox"/> Municipal
<input type="checkbox"/> Otro

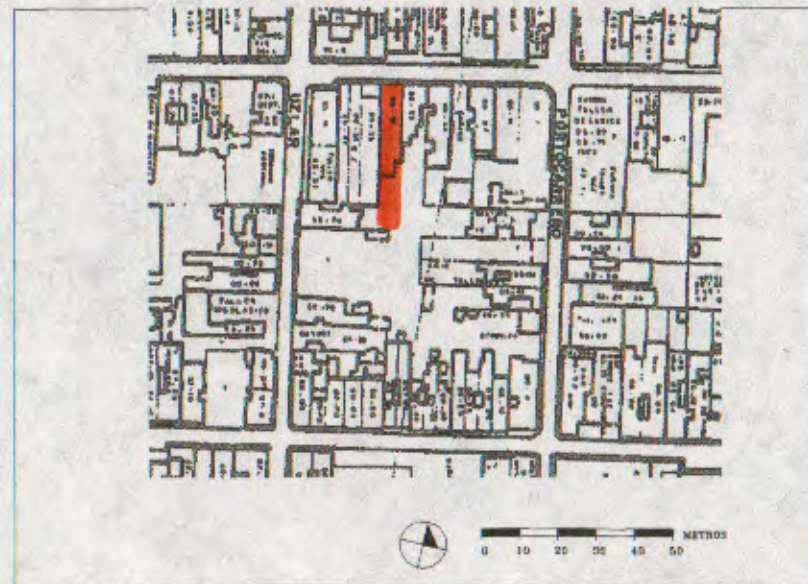
## Fechas

Proyecto :  
Construcción :  
Inauguración :  
Intervenciones:

## Ubicación: en el Sector



## en la manzana



### ***Descripción del contexto inmediato:***

El tránsito vehicular es moderado, el área es homogénea, las edificaciones a su alrededor tienen características similares.

### ***Datos históricos***

Cronología:

Para el año 1878 (mapa de Branger), la manzana donde se ubica esta edificación, ya formaba parte de la ciudad construida, los propietarios estiman que la casa tiene más de cincuenta años, dato no documentado.

### ***Datos tipológicos***

Descripción Funcional:

Edificación de una planta, se le accede a través de un zaguán contiguo a un salón, tiene un patio lateral alrededor del cual se desarrollan los demás ambientes, también posee traspatio.

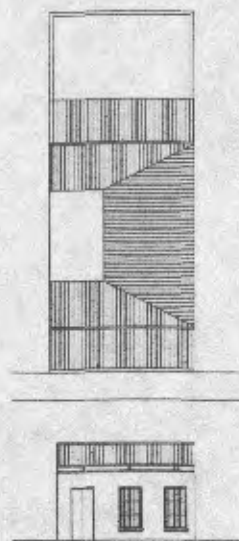
Descripción Formal:

La fachada presenta una puerta de madera y dos ventanas de madera con rejas metálicas, en la parte superior posee una cornisa sencilla. La techumbre es de estructura de madera con forro de caña y todo cubierto por tejas.

## Descripción de los materiales y condiciones de conservación

		B	R	M
<b>Estructura Portante</b>	Muros de adobe de 60 cm de espesor promedio.	x		
<b>Techos Cubiertas</b>	Techo de caña y tejas criollas.	x		
<b>Pisos Entrepisos</b>	Piso de mosaico.	x		
<b>Cerramientos</b>	Puertas y ventanas en madera.	x		
<b>Acabados</b>	Friso de cemento, cal y arena. Pintura de caucho.	x		
<b>Elementos Decorativos</b>	Presenta una cornisa sencilla.	x		
<b>Instalaciones</b>	Instalaciones sanitarias y eléctricas entubadas y empotradas directamente en las paredes.	x		
<b>Otros</b>				
<b>Registro:</b>	Arq. Guillermo Sfligoy	Fecha: 23/10/97		

### Registro Gráfico:



### Observaciones:

El inmueble se encuentra en buen estado de conservación. Por tener un mismo origen histórico y similares tipología y morfología forma parte de un conjunto de edificaciones con valor urbano. DATOS DE LA PARCELA: (medidas aproximadas): FRENTE: 8,00 m. FONDO: 41,00 m. AREA: 328,00 m<sup>2</sup>. VALORACION: "C". CRITERIOS DE INTERVENCION: Intervención Restringida y Reestructuración.

### Registro Fotográfico:



### Datos Técnicos

Número de rollo	: 1986
Número de negativo	: 6
Fotografía	: Arq. Sara de Atiénzar
Fecha	: 10/10/97
Dibujo	: Arq. Guillermo Sfiligoy
Fecha	: 23/10/97
Inventario	: Arq. Patricia de Pico
Fecha	: 23/10/97
Revisión	: Arq. Sara de Atiénzar
Fecha	: 27/10/97

### Bibliografía

Plano de la ciudad de Valencia levantado y dibujado por Ernesto Luis Branger, Circa 1878.



# Proyecto Inventario del Patrimonio Cultural Centro Histórico de Valencia



ALCALDIA DE  
VALENCIA

Código : 204-06  
Nº reg. : 001043  
Nº IPC:

**Denominación Oficial: CASA TACAL**

## Localización

Región : Central  
Estado : Carabobo  
Municipio : Valencia  
Parroquia : San Blas  
Ciudad/centro poblado : Centro Histórico de Valencia  
Calle y número : C/Páez entre Av.Uzlar y  
Av.Portocarrero  
Nº cívico : 86-41  
Propietario original : Desconocido  
Uso original : Residencial  
Propietario actual : Margót Tacal  
Uso actual : Residencial

## Tipo de edificación

- Residencial
- Religioso
- Militar
- Educacional
- Institucional
- Turística
- Comercial
- Industrial
- Asistencial
- Cultural
- Otros

## Declaratoria Nº de Gaceta Fecha

- Nacional
- Regional
- Municipal
- Otro

## Fechas

Proyecto :  
Construcción :  
Inauguración :  
Intervenciones:

**Ubicación:** en el Sector



en la manzana



### ***Descripción del contexto inmediato:***

El tránsito vehicular es moderado, el área es homogénea, las edificaciones a su alrededor tienen características similares.

### ***Datos históricos***

#### **Cronología:**

Para el año 1878 (mapa de Branger), la manzana donde se ubica esta edificación, ya formaba parte de la ciudad construida, los propietarios estiman que la casa tiene más de cincuenta años, dato no documentado.

### ***Datos tipológicos***

#### **Descripción Funcional:**

Edificación de una planta, se le accede a través de un zaguán contiguo a un salón, tiene un patio lateral alrededor del cual se desarrollan los demás ambientes, también posee traspatio.

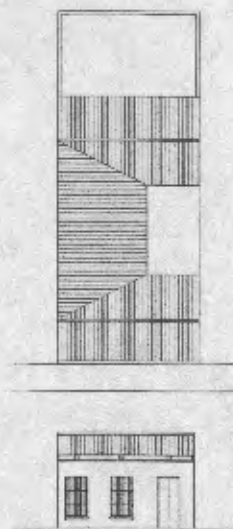
#### **Descripción Formal:**

La fachada presenta una puerta de madera y dos ventanas de madera con poyos y rejas de hierro forjado, en la parte superior posee una cornisa sencilla. La techumbre es de estructura de madera con fono de caña y todo cubierto por tejas.

## Descripción de los materiales y condiciones de conservación

		B	R	M
<b>Estructura Portante</b>	Muros de adobe de 60 cm de espesor promedio.	x		
<b>Techos Cubiertas</b>	Techo de caña y tejas criollas.	x		
<b>Pisos Entrepisos</b>	Piso de cemento pulido.		x	
<b>Cerramientos</b>	Puertas y ventanas en madera.	x		
<b>Acabados</b>	Friso de cemento, cal y arena. Pintura de caucho.	x		
<b>Elementos Decorativos</b>	Presenta una cornisa sencilla.	x		
<b>Instalaciones</b>	Instalaciones sanitarias y eléctricas entubadas y empotradas directamente en las paredes.	x		
<b>Otros</b>				
<b>Registro:</b>	Arq. Guillermo Sfigoy	Fecha: 23/10/97		

### **Registro Gráfico:**



### **Observaciones:**

El inmueble se encuentra en buen estado de conservación. Por tener un mismo origen histórico y similares tipología y morfología forma parte de un conjunto de edificaciones con valor urbano. DATOS DE LA PARCELA: (medidas aproximadas): FRENTE: 8,00 m. FONDO: 41,00 m. AREA: 328,00 m2. VALORACION: "C". CRITERIOS DE INTERVENCION: Intervención Restringida y Reestructuración.

### **Registro Fotográfico:**



### **Datos Técnicos**

Número de rollo : 1986  
Número de negativo : 8  
Fotografía : Arq. Sara de Atiénzar  
Fecha : 10/10/97  
Dibujo : Arq. Guillermo Sfiligoy  
Fecha : 23/10/97  
Inventario : Arq. Patricia de Pico  
Fecha : 23/10/97  
Revisión : Arq. Sara de Atiénzar  
Fecha : 27/10/97

### **Bibliografía**

Plano de la ciudad de Valencia levantado y dibujado por Ernesto Luis Branger, Circa 1878.

# Proyecto Inventario del Patrimonio Cultural Centro Histórico de Valencia

Código :204-06  
Nº reg. : 001044  
Nº IPC:

**Denominación Oficial: CASA MENDEZ**

## Localización

Región	: Central
Estado	: Carabobo
Municipio	: Valencia
Parroquia	: San Blas
Ciudad/centro poblado	: Centro Histórico de Valencia
Calle y número	: C/Comercio entre Av.Uzlar y Av.Portocarrero
Nº cívico	: 86-70
Propietario original	: Desconocido
Uso original	: Residencial
Propietario actual	: Aída de Méndez
Uso actual	: Residencial/Comercial

## Tipo de edificación

- Residencial
- Religioso
- Militar
- Educativo
- Institucional
- Turística
- Comercial
- Industrial
- Asistencial
- Cultural
- Otros

## Declaratoria Nº de Gaceta Fecha

- Nacional
- Regional
- Municipal
- Otro

## Fechas

Proyecto :  
Construcción :  
Inauguración :  
Intervenciones :

## Ubicación: en el Sector



## en la manzana



### ***Descripción del contexto inmediato:***

El tránsito vehicular es moderado, el área es homogénea, las edificaciones a su alrededor tienen características similares.

### ***Datos históricos***

#### **Cronología:**

Para el año 1678 (mapa de Branger), la manzana donde se ubica esta edificación, ya formaba parte de la ciudad construida, los propietarios estiman que la casa tiene más de cincuenta años, dato no documentado.

### ***Datos tipológicos***

#### **Descripción Funcional:**

Edificación de una planta, se le accede directamente a un local comercial, no tiene patio interno, posee traspatio.

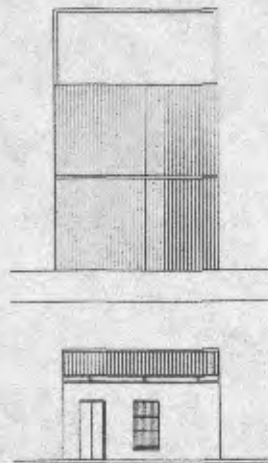
#### **Descripción Formal:**

La fachada presenta una puerta de madera y una ventana de madera con poyo y rejas de hierro forjado y sobre esta presenta un toldo metálico, en la parte superior posee una cornisa sencilla. La techumbre es de estructura de madera con forro de caña y todo cubierto por tejas.

## Descripción de los materiales y condiciones de conservación

		B	R	M
<b>Estructura Portante</b>	Muros de adobe de 80 cm de espesor promedio.	x		
<b>Techos Cubiertas</b>	Techo de caña y tejas criollas.	x		
<b>Pisos Entrepisos</b>	Piso de cemento pulido.		x	
<b>Cerramientos</b>	Puertas y ventanas en madera.	x		
<b>Acabados</b>	Friso de cemento, cal y arena. Pintura de caucho.	x		
<b>Elementos Decorativos</b>	Presenta una cornisa sencilla y molduras enmarcando puerta y ventanas.	x		
<b>Instalaciones</b>	Instalaciones sanitarias y eléctricas entubadas y empotradas directamente en las paredes.	x		
<b>Otros</b>				
<b>Registro:</b>	Arq. Guillermo Sfiligoy	Fecha: 23/10/97		

### Registro Gráfico:



### Observaciones:

El inmueble se encuentra en buen estado de conservación. Por tener un mismo origen histórico y similares tipología y morfología forma parte de un conjunto de edificaciones con valor urbano. DATOS DE LA PARCELA: (medidas aproximadas): FRENTE: 6,00 m. FONDO: 26,00 m. AREA: 156,00 m2. VALORACION: "C". CRITERIOS DE INTERVENCION: Intervención Restringida y Reestructuración.

### Registro Fotográfico:



### Datos Técnicos

Número de rollo : 2280  
Número de negativo : 19  
Fotografía : Arq. Sara de Atiénzar  
Fecha : 10/10/97  
Dibujo : Arq. Guillermo Sfiligoy  
Fecha : 23/10/97  
Inventario : Arq. Patricia de Pico  
Fecha : 23/10/97  
Revisión : Arq. Sara de Atiénzar  
Fecha : 27/10/97

### Bibliografía

Plano de la ciudad de Valencia levantado y dibujado por Ernesto Luis Branger, Circa 1878.



# Proyecto Inventario del Patrimonio Cultural Centro Histórico de Valencia

Código : 205-06  
Nº reg. : 001045  
Nº IPC:

**Denominación Oficial: CASA FILIPO**

## Localización

Región : Central  
Estado : Carabobo  
Municipio : Valencia  
Parroquia : San Blas  
Ciudad/centro poblado : Centro Histórico de Valencia  
Calle y número : C/Comercio c/c Av.Portocarrero  
Nº cívico : 85-82  
Propietario original : Desconocido  
Uso original : Residencial  
Propietario actual : Sucesión Filipo  
Uso actual : Residencial

## Tipo de edificación

- Residencial
- Religioso
- Militar
- Educacional
- Institucional
- Turística
- Comercial
- Industrial
- Asistencial
- Cultural
- Otros

## Declaratoria Nº de Gaceta Fecha

- Nacional
- Regional
- Municipal
- Otro

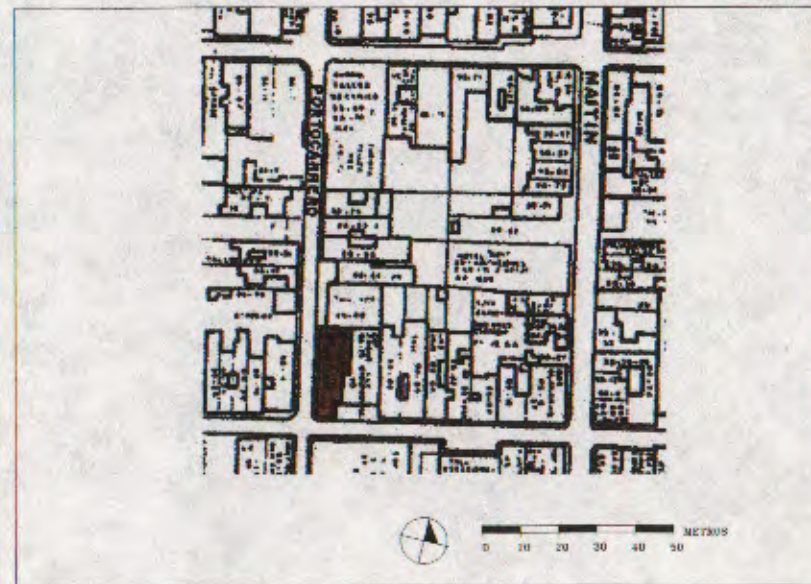
## Fechas

Proyecto :  
Construcción :  
Inauguración :  
Intervenciones:

**Ubicación:** en el Sector



en la manzana



### ***Descripción del contexto inmediato:***

El tránsito vehicular es moderado, el área es homogénea, las edificaciones a su alrededor tienen características similares.

### ***Datos históricos***

Cronología:

Para el año 1878 (mapa de Branger), la manzana donde se ubica esta edificación, ya formaba parte de la ciudad construida, los propietarios estiman que la casa tiene más de 50 años, dato no documentado.

### ***Datos tipológicos***

Descripción Funcional:

Edificación de una planta, se le accede directamente a un local comercial, tiene un patio lateral alrededor del cual se desarrollan los demás ambientes, comedor, cuatro habitaciones, cocina, tres baños y lavadero. También posee traspatio.

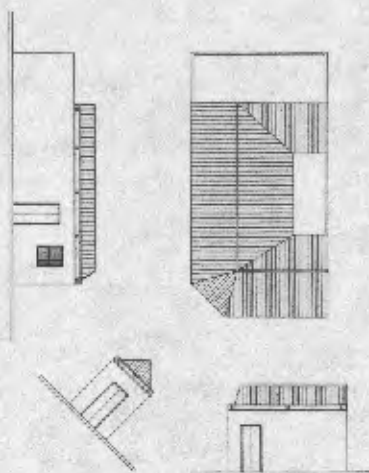
Descripción Formal:

Inmueble en esquina con dos fachadas, la fachada principal por la C/Comercio presenta una puerta de madera y por la Av.Portocarrero, la fachada tiene dos puertas de metal y una ventana de madera con rejas de hierro forjado, en la parte superior posee una cornisa sencilla. La techumbre es de estructura de madera con forro de caña y todo cubierto tejas.

## Descripción de los materiales y condiciones de conservación

		B	R	M
<b>Estructura Portante</b>	Muros de adobe de 60 cm de espesor promedio.	x		
<b>Techos Cubiertas</b>	Techo de caña y tejas criollas.	x		
<b>Pisos Entrepisos</b>	Piso de cemento pulido.			x
<b>Cerramientos</b>	Puertas y ventanas en madera y metal.	x		
<b>Acabados</b>	Friso de cemento, cal y arena. Pintura de caucho.			x
<b>Elementos Decorativos</b>	Presenta una cornisa sencilla.		x	
<b>Instalaciones</b>	Instalaciones sanitarias y eléctricas entubadas y empotradas directamente en las paredes.	x		
<b>Otros</b>				
<b>Registro:</b>	Arq. Guillermo Sfligoy	Fecha: 23/10/97		

### Registro Gráfico:



### Observaciones:

El inmueble es de valor arquitectónico y testimonial se encuentra en regular estado de conservación. Por tener un mismo origen histórico y similares tipología y morfología forma parte de un conjunto de edificaciones con valor urbano. DATOS DE LA PARCELA: (medidas aproximadas): FRENTE: 7,00 m. FONDO: 29,00 m. AREA: 203,00 m<sup>2</sup>. VALORACION: "B". CRITERIOS DE INTERVENCION: Intervención Restringida.

### Registro Fotográfico:



### Datos Técnicos

Número de rollo	: 1985
Número de negativo	: 33
Fotografía	: Arq. Sara de Atiénzar
Fecha	: 08/10/97
Dibujo	: Arq. Guillermo Sfiligoy
Fecha	: 23/10/97
Inventario	: Arq. Patricia de Pico
Fecha	: 23/10/97
Revisión	: Arq. Sara de Atiénzar
Fecha	: 27/10/97

### Bibliografía

Plano de la ciudad de Valencia levantado y dibujado por Ernesto Luis Branger, Circa 1878.

# Proyecto Inventario del Patrimonio Cultural Centro Histórico de Valencia



ALCALDIA DE  
VALENCIA

Código : 205-06  
Nº reg. : 001046  
Nº IPC:

**Denominación Oficial: CASA DANIA**

## Localización

Región	: Central
Estado	: Carabobo
Municipio	: Valencia
Parroquia	: San Blas
Ciudad/centro poblado	: Centro Histórico de Valencia
Calle y número	: Av. Portocarrero entre C/Páez y C/Comercio
Nº cívico	: 98-56
Propietario original	: Desconocido
Uso original	: Residencial
Propietario actual	: Benita de Jesús Dania
Uso actual	: Residencial

## Tipo de edificación

- Residencial
- Religioso
- Militar
- Educativo
- Institucional
- Turística
- Comercial
- Industrial
- Asistencial
- Cultural
- Otros

## Declaratoria Nº de Gaceta Fecha

- Nacional
- Regional
- Municipal
- Otro

## Fechas

Proyecto :  
Construcción :  
Inauguración :  
Intervenciones :

**Ubicación:** en el Sector



en la manzana



### ***Descripción del contexto inmediato:***

El tránsito vehicular es moderado, el área es homogénea, las edificaciones a su alrededor tienen características similares.

### ***Datos históricos***

#### **Cronología:**

La manzana donde se ubica esta edificación, fue desarrollada posteriormente al año 1878, los propietarios estiman que la casa tiene más de setenta años, dato no documentado.

### ***Datos tipológicos***

#### **Descripción Funcional:**

Edificación de una planta, se le accede a través de un zaguán contiguo a un salón, tiene un patio lateral alrededor del cual se desarrollan los demás ambientes, también posee traspatio.

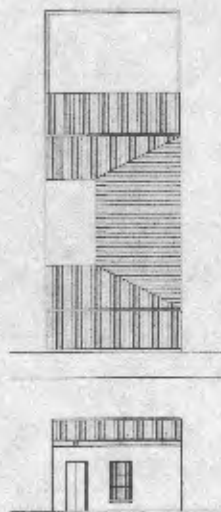
#### **Descripción Formal:**

La fachada presenta una puerta de madera y una ventana de madera con rejas de hierro forjado, en la parte superior posee una cornisa sencilla. La techumbre es de estructura de madera con forro de caña y todo cubierto por tejas. Forma parte de un conjunto de tres edificaciones que presentan un ritmo común y continuo en la ornamentación de las fachadas por haber sido construidas simultáneamente.

## Descripción de los materiales y condiciones de conservación

		B	R	M
<b>Estructura Portante</b>	Muros de adobe de 80 cm de espesor promedio.	x		
<b>Techos Cubiertas</b>	Techo de caña y tejas criollas.		x	
<b>Pisos Entrepisos</b>	Piso de cemento pulido.		x	
<b>Cerramientos</b>	Puertas y ventanas en madera.	x		
<b>Acabados</b>	Friso de cemento, cal y arena. Pintura de caucho.	x		
<b>Elementos Decorativos</b>	Presenta una cornisa sencilla y molduras enmarcando puerta y ventanas.	x		
<b>Instalaciones</b>	Instalaciones sanitarias y eléctricas entubadas y empotradas directamente en las paredes.	x		
<b>Otros</b>				
<b>Registro:</b>	Arq. Guillermo Sfiligoy	Fecha: 23/10/97		

### Registro Gráfico:



### Observaciones:

El inmueble se encuentra en buen estado de conservación. Por tener un mismo origen histórico y similares tipología y morfología forma parte de un conjunto de edificaciones con valor urbano. DATOS DE LA PARCELA: (medidas aproximadas): FRENTE: 8,00 m. FONDO: 42,00 m. AREA: 336,00 m<sup>2</sup>. VALORACION: "C". CRITERIOS DE INTERVENCION: Intervención Restringida y Reestructuración.

### Registro Fotográfico:



### Datos Técnicos

Número de rollo	: 1985
Número de negativo	: 31
Fotografía	: Arq. Sara de Atiénzar
Fecha	: 09/10/97
Dibujo	: Arq. Guillermo Sfiligoy
Fecha	: 23/10/97
Inventario	: Arq. Patricia de Pico
Fecha	: 23/10/97
Revisión	: Arq. Sara de Atiénzar
Fecha	: 27/10/97

### Bibliografía

Plano de la ciudad de Valencia levantado y dibujado por Ernesto Luis Branger, Circa 1878.



# Proyecto Inventario del Patrimonio Cultural Centro Histórico de Valencia

Código : 205-06  
Nº reg. : 001047  
Nº IPC:

**Denominación Oficial: CASA 98-58**

## Localización

Región	: Central
Estado	: Carabobo
Municipio	: Valencia
Parroquia	: San Blas
Ciudad/centro poblado	: Centro Histórico de Valencia
Calle y número	: Av. Portocarrero entre C/Páez y C/Comercio
Nº cívico	: 98-58
Propietario original	: Desconocido
Uso original	: Residencial
Propietario actual	: No se obtuvo información <i>HUGO F. MEDINA</i>
Uso actual	: Residencial <i>ABANDONADA</i>

## Tipo de edificación

- Residencial
- Religioso
- Militar
- Educativo
- Institucional
- Turística
- Comercial
- Industrial
- Asistencial
- Cultural
- Otros

## Declaratoria Nº de Gaceta Fecha

- Nacional
- Regional
- Municipal
- Otro

## Fechas

Proyecto :  
Construcción :  
Inauguración :  
Intervenciones :

## Ubicación: en el Sector



## en la manzana



### ***Descripción del contexto inmediato:***

El tránsito vehicular es moderado, el área es homogénea, las edificaciones a su alrededor tienen características similares.

### ***Datos históricos***

#### **Cronología:**

La manzana donde se ubica esta edificación fue desarrollada posteriormente al año 1878, los propietarios estiman que la casa tiene mas de setenta años, dato no documentado.

### ***Datos tipológicos***

#### **Descripción Funcional:**

Edificación de una planta, se le accede a través de un zaguán contiguo a un salón, tiene un patio lateral alrededor del cual se desarrollan los demás ambientes, también posee traspatio.

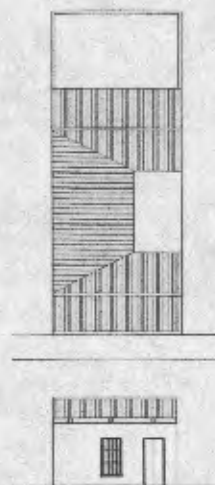
#### **Descripción Formal:**

La fachada presenta una puerta de madera y una ventana de madera con rejas metálicas, en la parte superior posee una cornisa sencilla. La techumbre es de estructura de madera con forro de caña y todo cubierto por tejas. Forma parte de un conjunto de tres edificaciones que presentan un ritmo común y continuo en la ornamentación de las fachadas por haber sido construidas simultáneamente.

## Descripción de los materiales y condiciones de conservación

		B	R	M
<b>Estructura Portante</b>	Muros de adobe de 60 cm de espesor promedio.	x		
<b>Techos Cubiertas</b>	Techo de caña y tejas criollas.		x	
<b>Pisos Entrepisos</b>	Piso de cemento pulido.		x	
<b>Cerramientos</b>	Puertas y ventanas en madera.	x		
<b>Acabados</b>	Friso de cemento, cal y arena. Pintura de caucho.		x	
<b>Elementos Decorativos</b>	Presenta una cornisa sencilla y molduras enmarcando puerta y ventana.		x	
<b>Instalaciones</b>	Instalaciones sanitarias y eléctricas entubadas y empotradas directamente en las paredes.	x		
<b>Otros</b>				
<b>Registro:</b>	Arq. Guillermo Sfligoy	Fecha: 23/10/97		

### **Registro Gráfico:**



### **Observaciones:**

El inmueble se encuentra en regular estado de conservación. Por tener un mismo origen histórico y similares tipología y morfología forma parte de un conjunto de edificaciones con valor urbano. DATOS DE LA PARCELA: (medidas aproximadas): FRENTE: 6,00 m. FONDO: 41,00 m. AREA: 246,00 m<sup>2</sup>. VALORACION: "C". CRITERIOS DE INTERVENCION: Intervención Restringida y Reestructuración.

### **Registro Fotográfico:**



### **Datos Técnicos**

Número de rollo : 1985  
Número de negativo : 30  
Fotografía : Arq. Sara de Atiénzar  
Fecha : 05/10/97  
Dibujo : Arq. Guillermo Sfiligoy  
Fecha : 23/10/97  
Inventario : Arq. Patricia de Pico  
Fecha : 23/10/97  
Revisión : Arq. Sara de Atiénzar  
Fecha : 27/10/97

### **Bibliografía**

Plano de la ciudad de Valencia levantado y dibujado por Ernesto Luis Branger, Circa 1878.

# Proyecto Inventario del Patrimonio Cultural Centro Histórico de Valencia



ALCALDIA DE  
VALENCIA

Código : 205-06  
Nº reg. : 001048  
Nº IPC:

**Denominación Oficial: CASA MORIN**

## Localización

Región	: Central
Estado	: Carabobo
Municipio	: Valencia
Parroquia	: San Blas
Ciudad/centro poblado	: Centro Histórico de Valencia
Calle y número	: Av. Portocarrero entre Av. Páez y Av. Comercio
Nº cívico	: 98-74
Propietario original	: Desconocido
Uso original	: Residencial
Propietario actual	: Alberto Morín
Uso actual	: Residencial

## Tipo de edificación

- Residencial
- Religioso
- Militar
- Educativo
- Institucional
- Turística
- Comercial
- Industrial
- Asistencial
- Cultural
- Otros

## Declaratoria Nº de Gaceta Fecha

- Nacional
- Regional
- Municipal
- Otro

## Fechas

Proyecto :  
Construcción :  
Inauguración :  
Intervenciones:

**Ubicación:** en el Sector



en la manzana



### ***Descripción del contexto inmediato:***

El tránsito vehicular es moderado, el área es homogénea, las edificaciones a su alrededor tienen características similares.

### ***Datos históricos***

#### **Cronología:**

La manzana donde se ubica esta edificación fue desarrollada posteriormente al año 1878, los propietarios estiman que la casa tiene mas de setenta años, dato no documentado.

### ***Datos tipológicos***

#### **Descripción Funcional:**

Edificación de una planta, se le accede a través de un zaguán contiguo a un salón, tiene un patio lateral alrededor del cual se desarrollan los demás ambientes, también posee traspatio.

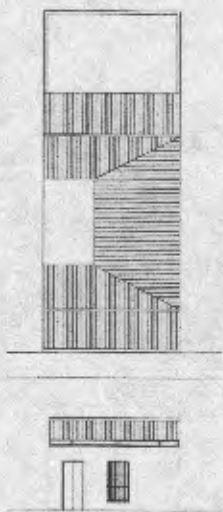
#### **Descripción Formal:**

La fachada presenta una puerta de madera y una ventana de madera con rejas de hierro forjado, en la parte superior posee una cornisa sencilla. La techumbre es de estructura de madera con forro de caña y todo cubierto por tejas. Forma parte de un conjunto de tres edificaciones que presentan un ritmo común y continuo en la ornamentación de las fachadas por haber sido construidas simultáneamente.

## Descripción de los materiales y condiciones de conservación

		B	R	M
<b>Estructura Portante</b>	Muros de adobe de 60 cm de espesor promedio.	x		
<b>Techos Cubiertas</b>	Techo de caña y tejas criollas.	x		
<b>Pisos Entrepisos</b>	Piso de cemento pulido.		x	
<b>Cerramientos</b>	Puertas y ventanas en madera.	x		
<b>Acabados</b>	Friso de cemento, cal y arena. Pintura de caucho.		x	
<b>Elementos Decorativos</b>	Presenta una cornisa sencilla y molduras enmarcando puerta y ventanas.		x	
<b>Instalaciones</b>	Instalaciones sanitarias y eléctricas entubadas y empotradas directamente en las paredes.		x	
<b>Otros</b>				
<b>Registro:</b>	Arq. Guillermo Sfiligoy	Fecha: 23/10/97		

### Registro Gráfico:



### Observaciones:

El inmueble se encuentra en regular estado de conservación. Por tener un mismo origen histórico y similares tipología y morfología forma parte de un conjunto de edificaciones con valor urbano. DATOS DE LA PARCELA: (medidas aproximadas): FRENTE: 9,00 m. FONDO: 41,00 m. AREA: 369,00 m2. VALORACION: "C". CRITERIOS DE INTERVENCION: Intervención Restringida y Reestructuración.

### Registro Fotográfico:



### Datos Técnicos

Número de rollo	: 1985
Número de negativo	: 29
Fotografía	: Arq.Sara de Atiénzar
Fecha	: 05/10/97
Dibujo	: Arq.Guillermo Sfiligoy
Fecha	: 23/10/97
Inventario	: Arq.Patricia de Pico
Fecha	: 23/10/97
Revisión	: Arq.Sara de Atiénzar
Fecha	: 27/10/97

### Bibliografía

Plano de la ciudad de Valencia levantado y dibujado por Ernesto Luis Branger, Circa 1878.



# Proyecto Inventario del Patrimonio Cultural Centro Histórico de Valencia



ALCALDIA DE  
VALENCIA

Código : 206-06  
Nº reg. : 001049  
Nº IPC:

**Denominación Oficial: CASA ABREU**

## Localización

Región	: Central
Estado	: Carabobo
Municipio	: Valencia
Parroquia	: San Blas
Ciudad/centro poblado	: Centro Histórico de Valencia
Calle y número	: C/Comercio entre Av.Gonzalez y Av.Maitín
Nº cívico	: 84-48
Propietario original	: Desconocido
Uso original	: Residencial
Propietario actual	: José Juan Abreu
Uso actual	: Residencial

## Tipo de edificación

- Residencial
- Religioso
- Militar
- Educacional
- Institucional
- Turística
- Comercial
- Industrial
- Asistencial
- Cultural
- Otros

## Declaratoria Nº de Gaceta Fecha

- Nacional
- Regional
- Municipal
- Otro

## Fechas

Proyecto :  
Construcción :  
Inauguración :  
Intervenciones:

## Ubicación: en el Sector



## en la manzana



### ***Descripción del contexto Inmediato:***

El tránsito vehicular es moderado, el área es homogénea, las edificaciones a su alrededor tienen características similares.

### ***Datos históricos***

#### **Cronología:**

La manzana donde se ubica esta edificación, fue desarrollada posteriormente al año 1878, los propietarios estiman que la casa tiene mas de setenta años, dato no documentado.

### ***Datos tipológicos***

#### **Descripción Funcional:**

Edificación de una planta, se le accede a través de un zaguán contiguo a dos salones, tiene un patio central alrededor del cual se desarrollan los demás ambientes, comedor, una habitación, cocina, dos baños y lavadero. También posee traspatio.

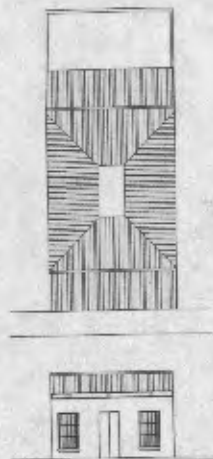
#### **Descripción Formal:**

La fachada presenta una puerta de madera y dos ventanas de madera con poyos y rejas de hierro forjado, en la parte superior posee una cornisa sencilla. La techumbre es de estructura de madera con forro de caña y todo cubierto por tejas. Forma parte de un conjunto de dos edificaciones que presentan un ritmo común y continuo en la ornamentación de las fachadas por haber sido construidas simultáneamente.

## Descripción de los materiales y condiciones de conservación

		B	R	M
<b>Estructura Portante</b>	Muros de adobe de 60 cm de espesor promedio.	x		
<b>Techos Cubiertas</b>	Techo de caña y tejas criollas.	x		
<b>Pisos Entrepisos</b>	Piso de cemento pulido.	x		
<b>Cerramientos</b>	Puertas y ventanas en madera.	x		
<b>Acabados</b>	Friso de cemento, cal y arena. Pintura de caucho.	x		
<b>Elementos Decorativos</b>	Presenta una cornisa sencilla y molduras enmarcando puerta y ventanas.	x		
<b>Instalaciones</b>	Instalaciones sanitarias y eléctricas entubadas y empotradas directamente en las paredes.	x		
<b>Otros</b>				
<b>Registro:</b>	Arq. Guillermo Sfigoy	Fecha: 23/10/97		

### Registro Gráfico:



### Observaciones:

El inmueble es de valor arquitectónico y testimonial se encuentra en buen estado de conservación. Por tener un mismo origen histórico y similares tipología y morfología forma parte de un conjunto de edificaciones con valor urbano. DATOS DE LA PARCELA: (Medidas Aproximadas) FRENTE: 13,00 M. FONDO: 45,00 M. AREA: 585,00 M2. VALORACION: "B". CRITERIOS DE INTERVENCION: Intervención Restringida.

### Registro Fotográfico:



### Datos Técnicos

Número de rollo	: 2240
Número de negativo	: 32
Fotografía	: Arq.Sara de Atiénzar
Fecha	: 05/10/97
Dibujo	: Arq.Guillermo Sfiligoy
Fecha	: 23/10/97
Inventario	: Arq.Patricia de Pico
Fecha	: 23/10/97
Revisión	: Arq.Sara de Atiénzar
Fecha	: 27/10/97

### Bibliografía

Plano de la ciudad de Valencia levantado y dibujado por Ernesto Luis Branger, Circa 1878.

# Proyecto Inventario del Patrimonio Cultural Centro Histórico de Valencia

Código : 206-06  
Nº reg. : 001050  
Nº IPC:

**Denominación Oficial: CASA TERAN**

## Localización

Región : Central  
Estado : Carabobo  
Municipio : Valencia  
Parroquia : San Blas  
Ciudad/centro poblado : Centro Histórico de Valencia  
Calle y número : C/Comercio entre Av.Gonzalez  
y Av.Maitín  
Nº cívico : 84-74  
Propietario original : Desconocido  
Uso original : Residencial  
Propietario actual : María de Terán  
Uso actual : Residencial

## Tipo de edificación

- Residencial
- Religioso
- Militar
- Educativo
- Institucional
- Turística
- Comercial
- Industrial
- Asistencial
- Cultural
- Otros

## Declaratoria Nº de Gaceta Fecha

- Nacional
- Regional
- Municipal
- Otro

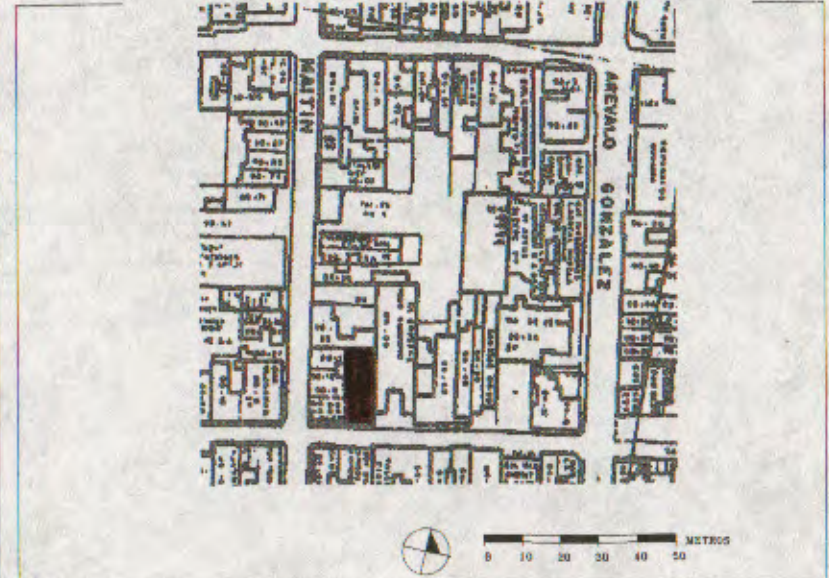
## Fechas

Proyecto :  
Construcción :  
Inauguración :  
Intervenciones:

## Ubicación: en el Sector



## en la manzana



### ***Descripción del contexto inmediato:***

El tránsito vehicular es moderado, el área es homogénea, las edificaciones a su alrededor tienen características similares.

### ***Datos históricos***

Cronología:

La manzana donde se ubica esta edificación, fue desarrollada posteriormente al año 1878, los propietarios estiman que la casa tiene mas de setenta años, dato no documentado.

### ***Datos tipológicos***

Descripción Funcional:

Edificación de una planta, se le accede a través de un zaguán contiguo a un salón, tiene un patio central alrededor del cual se desarrollan los demás ambientes, comedor, dos habitaciones, cocina, un baño y lavadero. También posee traspatio.

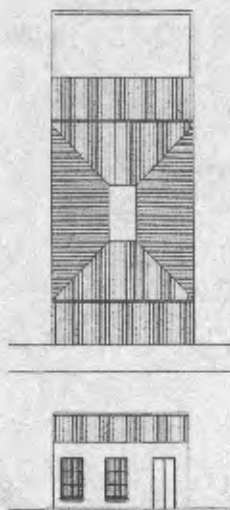
Descripción Formal:

La fachada presenta una puerta de madera y dos ventanas de madera con poyos, con quitapolvos y rejas de hierro forjado. La techumbre es de estructura de madera con forro de caña y todo cubierto por tejas. Rematando en la fachada con un alero sencillo con canes apoyados. Forma parte de un conjunto de dos edificaciones que presentan un ritmo común y continuo en la ornamentación de las fachadas por haber sido construidas simultáneamente.

## Descripción de los materiales y condiciones de conservación

		B	R	M
<b>Estructura Portante</b>	Muros de adobe de 60 cm de espesor promedio.	x		
<b>Techos Cubiertas</b>	Techo de caña y tejas criollas.			x
<b>Pisos Entrepisos</b>	Piso de cemento pulido.	x		
<b>Cerramientos</b>	Puertas y ventanas en madera.	x		
<b>Acabados</b>	Friso de cemento, cal y arena. Pintura de caucho.	x		
<b>Elementos Decorativos</b>	No posee elementos decorativos.			
<b>Instalaciones</b>	Instalaciones sanitarias y eléctricas entubadas y empotradas directamente en las paredes.	x		
<b>Otros</b>				
<b>Registro:</b>	Arq. Guillermo Sfrigo	Fecha: 23/10/97		

### Registro Gráfico:



### Observaciones:

El inmueble es de valor arquitectónico y testimonial se encuentra en regular estado de conservación. Por tener un mismo origen histórico y similares tipología y morfología forma parte de un conjunto de edificaciones con valor urbano. DATOS DE LA PARCELA: (Medidas Aproximadas) FRENTE: 9,00 M. FONDO: 24,00 M. AREA: 216,00 M2. VALORACION: "B". CRITERIOS DE INTERVENCION: Intervención Restringida.

### Registro Fotográfico:



### Datos Técnicos

Número de rollo : 2240  
Número de negativo : 31  
Fotografía : Arq. Sara de Atiénzar  
Fecha : 10/10/97  
Dibujo : Arq. Guillermo Sfiligoy  
Fecha : 23/10/97  
Inventario : Arq. Patricia de Pico  
Fecha : 23/10/97  
Revisión : Arq. Sara de Atiénzar  
Fecha : 27/10/97

### Bibliografía

Plano de la ciudad de Valencia levantado y dibujado por Ernesto Luis Branger, Circa 1878.



# Proyecto Inventario del Patrimonio Cultural Centro Histórico de Valencia

Código : 206-06  
Nº reg. : 001051  
Nº IPC:



ALCALDIA DE  
VALENCIA

**Denominación Oficial: CASA 84-84**

## Localización

Región : Central  
Estado : Carabobo  
Municipio : Valencia  
Parroquia : San Blas  
Ciudad/centro poblado : Centro Histórico de Valencia  
Calle y número : Av. Maitín c/c C/Comercio  
Nº cívico : 84-84/84-83  
Propietario original : Desconocido  
Uso original : Residencial  
Propietario actual : No se obtuvo información  
Uso actual : Ninguno

## Tipo de edificación

- Residencial
- Religioso
- Militar
- Educativo
- Institucional
- Turística
- Comercial
- Industrial
- Asistencial
- Cultural
- Otros

## Declaratoria Nº de Gaceta Fecha

- Nacional
- Regional
- Municipal
- Otro

## Fechas

Proyecto :  
Construcción :  
Inauguración :  
Intervenciones:

## Ubicación: en el Sector



## en la manzana



### ***Descripción del contexto inmediato:***

El tránsito vehicular es moderado, el área es homogénea, las edificaciones a su alrededor tienen características similares.

### ***Datos históricos***

Cronología:

La manzana donde se ubica esta edificación, fue desarrollada posteriormente al año 1878, los propietarios estiman que la casa tiene mas de setenta años, dato no documentado.

### ***Datos tipológicos***

Descripción Funcional:

Edificación de una planta, se le accede a través de un zaguán contiguo a un salón, tiene un patio lateral alrededor del cual se desarrollan los demás ambientes, comedor, tres habitaciones, cocina, dos baños y lavadero. No posee traspatio.

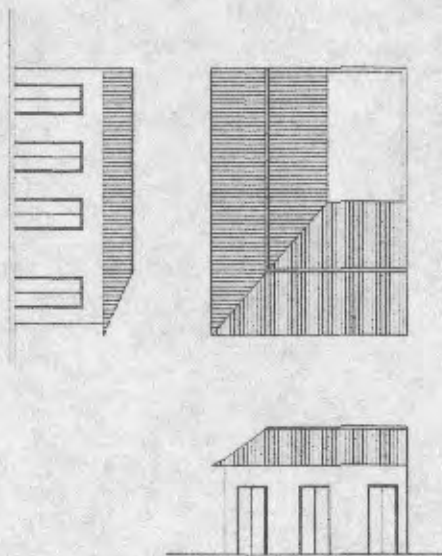
Descripción Formal:

Inmueble en esquina con dos fachadas, la fachada principal por la C/Comercio presenta tres puertas una de madera y dos de metal y por la Av. Mañón la fachada tiene tres puertas de metal y una ventana de madera con rejas de hierro forjado. La techumbre es de estructura de madera con forro de caña y todo cubierta por tejas.

## Descripción de los materiales y condiciones de conservación

		B	R	M
<b>Estructura Portante</b>	Muros de adobe de 60 cm de espesor promedio.		x	
<b>Techos Cubiertas</b>	Techo de caña y tejas criollas.		x	
<b>Pisos Entrepisos</b>	Piso de cemento pulido.		x	
<b>Cerramientos</b>	Puertas y ventanas en madera y metálica tipo santamaría.	x		
<b>Acabados</b>	Friso de cemento, cal y arena. Pintura de caucho.		x	
<b>Elementos Decorativos</b>	No posee elementos decorativos.			
<b>Instalaciones</b>	Instalaciones sanitarias y eléctricas entubadas y empotradas directamente en las paredes.		x	
<b>Otros</b>				
<b>Registro:</b>	Arq. Guillermo Sfilgoy	Fecha: 23/10/97		

### Registro Gráfico:



### Observaciones:

El inmueble es de valor arquitectónico y testimonial se encuentra en regular estado de conservación. Por tener un mismo origen histórico y similares tipología y morfología forma parte de un conjunto de edificaciones con valor urbano. DATOS DE LA PARCELA: (Medidas Aproximadas) FRENTE: 8,00 M. FONDO: 12,00 M. AREA: 96,00 M2. VALORACION: "B". CRITERIOS DE INTERVENCION: Intervención Restringida.

### Registro Fotográfico:



### Datos Técnicos

Número de rollo	: 1985
Número de negativo	: 10
Fotografía	: Arq. Sara de Atiénzar
Fecha	: 10/10/97
Dibujo	: Arq. Guillermo Sfiligoy
Fecha	: 23/10/97
Inventario	: Arq. Patricia de Pico
Fecha	: 23/10/97
Revisión	: Arq. Sara de Atiénzar
Fecha	: 27/10/97

### Bibliografía

Plano de la ciudad de Valencia levantado y dibujado por Ernesto Luis Branger, Circa 1878.

# Proyecto Inventario del Patrimonio Cultural Centro Histórico de Valencia

Código : 206-06  
Nº reg. : 001052  
Nº IPC:

**Denominación Oficial: CASA GONZALEZ**

## Localización

Región	: Central
Estado	: Carabobo
Municipio	: Valencia
Parroquia	: San Blas
Ciudad/centro poblado	: Centro Histórico de Valencia
Calle y número	: Av. Maitín c/c C/Páez
Nº cívico	: 84-81
Propietario original	: Desconocido
Uso original	: Residencial
Propietario actual	: Raúl Gonzalez
Uso actual	: Residencial

## Tipo de edificación

- Residencial
- Religioso
- Militar
- Educativo
- Institucional
- Turística
- Comercial
- Industrial
- Asistencial
- Cultural
- Otros

## Declaratoria Nº de Gaceta Fecha

- Nacional
- Regional
- Municipal
- Otro

## Fechas

Proyecto :  
Construcción :  
Inauguración :  
Intervenciones:

## Ubicación: en el Sector



## en la manzana



### ***Descripción del contexto inmediato:***

El tránsito vehicular es moderado, el área es homogénea, las edificaciones a su alrededor tienen características similares.

### ***Datos históricos***

#### **Cronología:**

La manzana donde se ubica esta edificación, fue desarrollada posteriormente al año 1878, los propietarios estiman que la casa tiene mas de setenta años, dato no documentado.

### ***Datos tipológicos***

#### **Descripción Funcional:**

Edificación de una planta, se le accede a través de un zaguán contiguo a un salón, tiene un patio central alrededor del cual se desarrollan los demás ambientes, no posee traspatio.

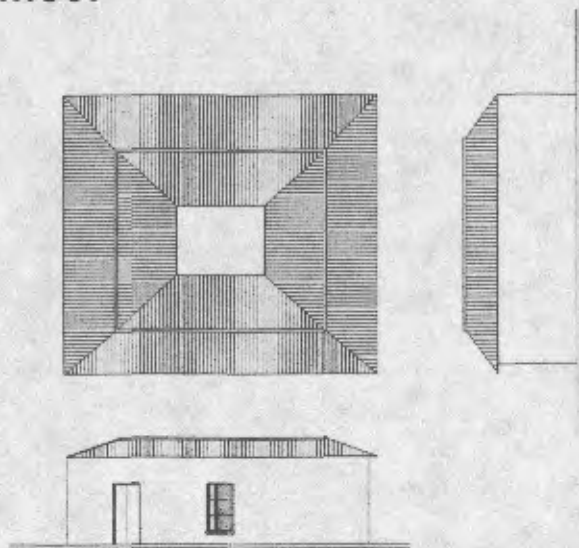
#### **Descripción Formal:**

Inmueble en esquina con dos fachadas, la fachada principal por la C/Páez presenta una puerta de madera y una ventana de metal con poyo y rejas de hierro forjado y por la Av.Maitín, la fachada no posee ventanas, ni puertas. La techumbre es de estructura de madera con forro de caña y todo cubierto por tejas. Rematando en la fachada con un alero sencillo con canes apoyados.

## Descripción de los materiales y condiciones de conservación

		B	R	M
<b>Estructura Portante</b>	Muros de adobe de 60 cm de espesor promedio.	x		
<b>Techos Cubiertas</b>	Techo de caña y tejas criollas.	x		
<b>Pisos Entrepisos</b>	Piso de cemento pulido.	x		
<b>Cerramientos</b>	Puertas y ventanas en madera y metal.	x		
<b>Acabados</b>	Friso de cemento, cal y arena. Pintura de caucho.		x	
<b>Elementos Decorativos</b>	No posee elementos decorativos.			
<b>Instalaciones</b>	Instalaciones sanitarias y eléctricas entubadas y empotradas directamente en las paredes.	x		
<b>Otros</b>				
<b>Registro:</b>	Arq. Guillermo Sfiligoy	Fecha: 23/10/97		

### Registro Gráfico:



### Observaciones:

El inmueble se encuentra en buen estado de conservación. Por tener un mismo origen histórico y similares tipología y morfología forma parte de un conjunto de edificaciones con valor urbano. DATOS DE LA PARCELA: (Medidas Aproximadas) FRENTE: 8,00 M. FONDO: 23,00 M. AREA: 184,00 M2. VALORACION: "C". CRITERIOS DE INTERVENCION: Intervención Restringida y Reestructuración.

### Registro Fotográfico:



### Datos Técnicos

Número de rollo	: 1985
Número de negativo	: 11
Fotografía	: Arq.Sara de Atiénzar
Fecha	: 05/10/97
Dibujo	: Arq.Guillermo Sfiligoy
Fecha	: 23/10/97
Inventario	: Arq.Patricia de Pico
Fecha	: 23/10/97
Revisión	: Arq.Sara de Atiénzar
Fecha	: 27/10/97

### Bibliografía

Plano de la ciudad de Valencia levantado y dibujado por Ernesto Luis Branger, Circa 1878.



# Proyecto Inventario del Patrimonio Cultural Centro Histórico de Valencia



ALCALDIA DE  
VALENCIA

Código : 207-06  
Nº reg. : 001053  
Nº IPC:

**Denominación Oficial: CASA COLMENARES**

## Localización

Región	: Central
Estado	: Carabobo
Municipio	: Valencia
Parroquia	: San Blas
Ciudad/centro poblado	: Centro Histórico de Valencia
Calle y número	: Av. Gonzalez entre C/Páez y C/Comercio
Nº civico	: 98-26
Propietario original	: Desconocido
Uso original	: Residencial
Propietario actual	: Ana Cecilia de Colmenares
Uso actual	: Residencial

## Tipo de edificación

- ( X ) Residencial
- ( ) Religioso
- ( ) Militar
- ( ) Educacional
- ( ) Institucional
- ( ) Turística
- ( ) Comercial
- ( ) Industrial
- ( ) Asistencial
- ( ) Cultural
- ( ) Otros

## Declaratoria Nº de Gaceta Fecha

- ( ) Nacional
- ( ) Regional
- ( ) Municipal
- ( ) Otro

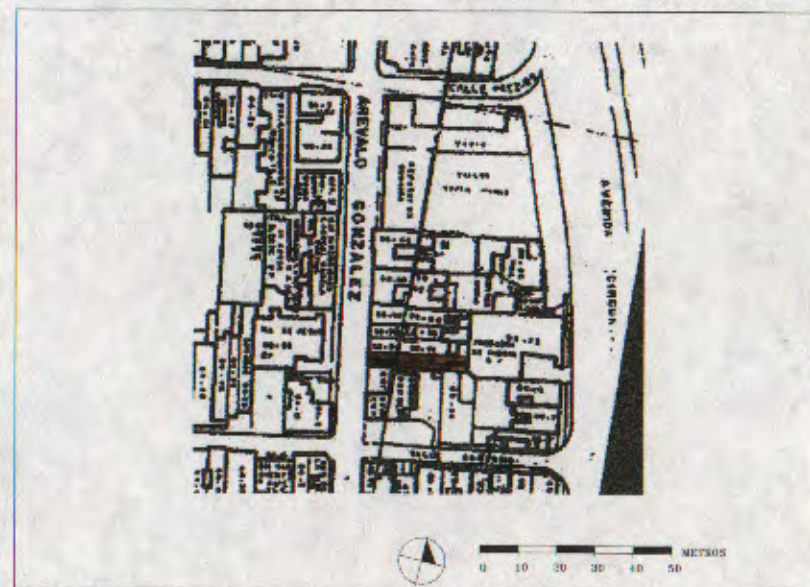
## Fechas

Proyecto :  
Construcción :  
Inauguración :  
Intervenciones:

**Ubicación:** en el Sector



en la manzana



## Descripción de los materiales y condiciones de conservación

		B	R	M
<b>Estructura Portante</b>	Muros de adobe de 60 cm de espesor promedio.		x	
<b>Techos Cubiertas</b>	Techo de caña y tejas criollas y en algunos ambientes techo de platabanda.		x	
<b>Pisos Entrepisos</b>	Piso de cemento pulido y en algunos ambientes en granito.	x		
<b>Cerramientos</b>	Puertas y ventanas en madera.	x		
<b>Acabados</b>	Friso de cemento, cal y arena. Pintura de caucho.		x	
<b>Elementos Decorativos</b>	Presenta una cornisa ornamentada.	x		
<b>Instalaciones</b>	Instalaciones sanitarias y eléctricas entubadas y empotradas directamente en las paredes.	x		
<b>Otros</b>				
<b>Registro:</b>	Arq. Guillermo Silligoy	Fecha: 23/10/97		

### ***Descripción del contexto inmediato:***

El tránsito vehicular es moderado, el área es homogénea, las edificaciones a su alrededor tienen características similares.

### ***Datos históricos***

#### **Cronología:**

La manzana donde se ubica esta edificación fue desarrollada posteriormente al año 1870, los propietarios estiman que la casa tiene más de setenta años, dato no documentado.

### ***Datos tipológicos***

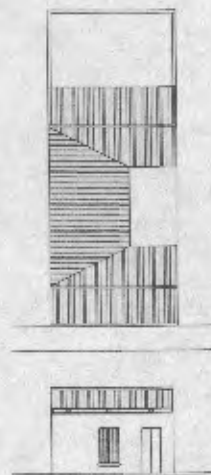
#### **Descripción Funcional:**

Edificación de una planta, se le accede a través de un zaguán contiguo a un salón, tiene un patio lateral alrededor del cual se desarrollan los demás ambientes, comedor, tres habitaciones, cocina, dos baños y lavadero. También posee traspatico.

#### **Descripción Formal:**

La fachada presenta una puerta de madera y una ventana de madera con poyo y rejas de hierro forjado, en la parte superior posee una cornisa ornamentada con motivos geométricos de medianas dimensiones. La techumbre es de estructura de madera con forro de caña y todo cubierto por tejas. Forma parte de un conjunto de cuatro edificaciones que presenta un ritmo común y continuo en la ornamentación de las fachadas por haber sido construidas simultáneamente.

### Registro Gráfico:



### Observaciones:

El inmueble es de valor arquitectónico y testimonial se encuentra en regular estado de conservación. Por tener un mismo origen histórico y similares tipología y morfología forma parte de un conjunto de edificaciones con valor urbano. DATOS DE LA PARCELA: (Medidas Aproximadas) FRENTE:4,00 M. FONDO:32,00 M. AREA: 128,00 M2. VALORACION:"B". CRITERIOS DE INTERVENCION: Intervención Restringida.

### Registro Fotográfico:



### Datos Técnicos

Número de rollo : 2240  
Número de negativo : 4  
Fotografía : Arq.Sara de Atiénzar  
Fecha : 05/10/97  
Dibujo : Arq.Guillermo Sfiligoy  
Fecha : 23/10/97  
Inventario : Arq.Patricia de Pico  
Fecha : 23/10/97  
Revisión : Arq.Sara de Atiénzar  
Fecha : 27/10/97

### Bibliografía

Plano de la ciudad de Valencia levantado y dibujado por Ernesto Luis Branger,Circa 1878.

# Proyecto Inventario del Patrimonio Cultural Centro Histórico de Valencia



ALCALDIA DE  
VALENCIA

Código : 207-06

Nº reg. : 001054

Nº IPC:

**Denominación Oficial: CASA MARTINEZ**

## Localización

Región : Central  
 Estado : Carabobo  
 Municipio : Valencia  
 Parroquia : San Blas  
 Ciudad/centro poblado : Centro Histórico de Valencia  
 Calle y número : Av.Gonzalez entre C/Páez y  
 C/Comercio  
 Nº cívico : 98-34  
 Propietario original : Desconocido  
 Uso original : Residencial  
 Propietario actual : Orlando Martínez  
 Uso actual : Residencial

## Tipo de edificación

- Residencial
- Religioso
- Militar
- Educativo
- Institucional
- Turística
- Comercial
- Industrial
- Asistencial
- Cultural
- Otros

## Declaratoria Nº de Gaceta Fecha

- Nacional
- Regional
- Municipal
- Otro

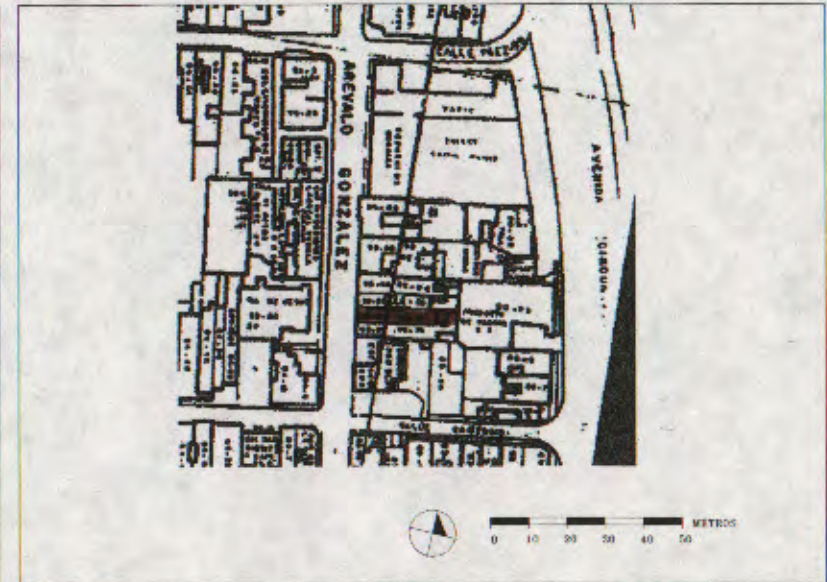
## Fechas

Proyecto :  
 Construcción :  
 Inauguración :  
 Intervenciones:

**Ubicación:** en el Sector



en la manzana



### ***Descripción del contexto inmediato:***

El tránsito vehicular es moderado, el área es homogénea, las edificaciones a su alrededor tienen características similares.

### ***Datos históricos***

#### **Cronología:**

La manzana donde se ubica esta edificación, fue desarrollada posteriormente al año 1878, los propietarios estiman que la casa tiene mas de setenta años, dato no documentado.

### ***Datos tipológicos***

#### **Descripción Funcional:**

Edificación de una planta, se le accede a través de un zaguán contiguo a un salón, tiene un patio lateral alrededor del cual se desarrollan los demás ambientes, comedor, cuatro habitaciones, cocina, cocina, dos baños y lavadero. No posee traspatio.

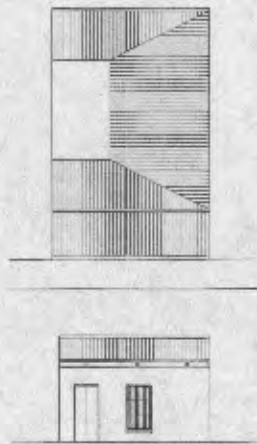
#### **Descripción Formal:**

La fachada presenta una puerta de madera y una ventana de hierro basculante con poyo rejas de hierro forjados, en la parte superior posee una cornisa ornamentada con motivos geométrico de medianas dimensiones. La techumbre es de estructura de medera con forro de caña y lodo cubierto por tejas. Forma parte de un conjunto de cuatro edificaciones que presentan un ritmo común y continuo en la ornamentación de las fachadas por haber sido construidas simultáneamente.

## Descripción de los materiales y condiciones de conservación

		B	R	M
<b>Estructura Portante</b>	Muros de adobe de 60 cm de espesor promedio.		x	
<b>Techos Cubiertas</b>	Techo de caña y tejas criollas.		x	
<b>Pisos Entrepisos</b>	Piso de cemento pulido.		x	
<b>Cerramientos</b>	Puertas y ventanas en madera y metálicas basculantes.		x	
<b>Acabados</b>	Friso de cemento, cal y arena. Pintura de caucho.		x	
<b>Elementos Decorativos</b>	Presenta una cornisa ornamentada y molduras enmarcando puerta y ventanas.	x		
<b>Instalaciones</b>	Instalaciones sanitarias y eléctricas entubadas y empotradas directamente en las paredes.		x	
<b>Otros</b>				
<b>Registro:</b>	Arq. Guillermo Sfiligoy	Fecha: 23/10/97		

### **Registro Gráfico:**



### **Observaciones:**

El inmueble es de valor arquitectónico y testimonial se encuentra en regular estado de conservación. Por tener un mismo origen histórico y similares tipología y morfología forma parte de un conjunto de edificaciones con valor urbano. Presenta publicidad agresiva alterando la armonía de la fachada. DATOS DE LA PARCELA: (Medidas Aproximadas) FRENTE: 5,00 M. FONDO: 32,00 M. AREA: 160,00 M2. VALORACION: "B". CRITERIOS DE INTERVENCION: Intervención Restringida.

### **Registro Fotográfico:**



### **Datos Técnicos**

Número de rollo : 2240  
Número de negativo : 5  
Fotografía : Arq. Sara de Atiénzar  
Fecha : 05/10/97  
Dibujo : Arq. Guillermo Sfiligoy  
Fecha : 23/10/97  
Inventario : Arq. Patricia de Pico  
Fecha : 23/10/97  
Revisión : Arq. Sara de Atiénzar  
Fecha : 27/10/97

### **Bibliografía**

Plano de la ciudad de Valencia levantado y dibujado por Ernesto Luis Branger, Circa 1878.



# Proyecto Inventario del Patrimonio Cultural Centro Histórico de Valencia



Código : 207-06  
Nº reg. : 001055  
Nº IPC:

ALCALDIA DE  
VALENCIA

**Denominación Oficial: CASA ESCOBAR**

## Localización

Región	: Central
Estado	: Carabobo
Municipio	: Valencia
Parroquia	: San Blas
Ciudad/centro poblado	: Centro Histórico de Valencia
Calle y número	: Av. Gonzalez entre C/Páez y C/Comercio
Nº cívico	: 98-36
Propietario original	: Desconocido
Uso original	: Residencial
Propietario actual	: Ramón Escobar
Uso actual	: Residencial

## Tipo de edificación

- Residencial
- Religioso
- Militar
- Educacional
- Institucional
- Turística
- Comercial
- Industrial
- Asistencial
- Cultural
- Otros

## Declaratoria Nº de Gaceta Fecha

- Nacional
- Regional
- Municipal
- Otro

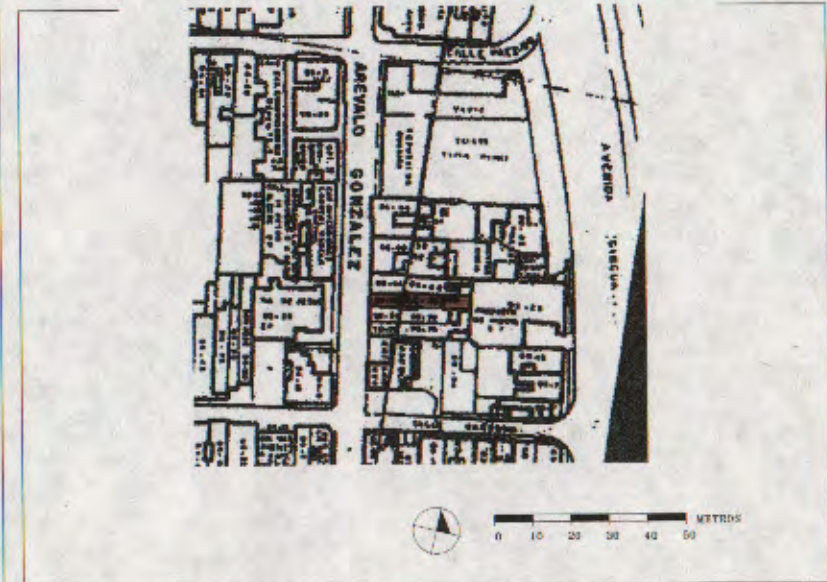
## Fechas

Proyecto :  
Construcción :  
Inauguración :  
Intervenciones :

## Ubicación: en el Sector



## en la manzana



### ***Descripción del contexto inmediato:***

El tránsito vehicular es moderado, el área es homogénea, las edificaciones a su alrededor tienen características similares.

### ***Datos históricos***

Cronología:

La manzana donde se ubica esta edificación, fue desarrollada posteriormente al año 1878, los propietarios estiman que la casa tiene mas de setenta años, dato no documentado.

### ***Datos tipológicos***

Descripción Funcional:

Edificación de una planta, se le accede a través de un zaguán contiguo a un salón, tiene un patio lateral alrededor del cual se desarrollan los demás ambientes, comedor, dos habitaciones, cocina, dos baños y lavadero. También posee traspatio.

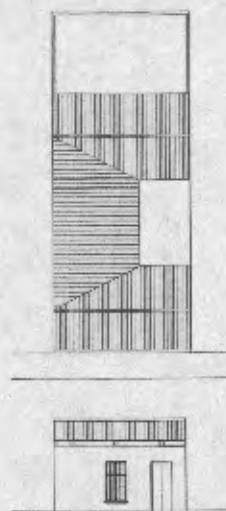
Descripción Formal:

La fachada presenta una puerta de madera y una ventana de hierro basculante con rejas metálicas, en la parte superior posee una cornisa ornamentada con motivos geométricos de medianas dimensiones. La techumbre es de estructura de madera con forro de caña y todo cubierto por tejas. Forma parte de un conjunto de cuatro edificaciones que presentan un ritmo común y continuo en la ornamentación de las fachadas por haber sido construidas simultáneamente.

## Descripción de los materiales y condiciones de conservación

		B	R	M
<b>Estructura Portante</b>	Muros de adobe de 60 cm de espesor promedio.	x		
<b>Techos Cubiertas</b>	Techo de caña y tejas criollas y en algunos ambientes techo de platabanda.	x		
<b>Pisos Entrepisos</b>	Piso de granito.	x		
<b>Cerramientos</b>	Puertas y ventanas en madera y metálica basculante.	x		
<b>Acabados</b>	Friso de cemento, cal y arena. Pintura de caucho.	x		
<b>Elementos Decorativos</b>	Presenta una cornisa ornamentada y molduras enmarcando puerta y ventanas.	x		
<b>Instalaciones</b>	Instalaciones sanitarias y eléctricas entubadas y empotradas directamente en las paredes.	x		
<b>Otros</b>				
<b>Registro:</b>	Arq. Guillermo Sfligoy	Fecha: 23/10/97		

### Registro Gráfico:



### Observaciones:

El inmueble es de valor arquitectónico y testimonial se encuentra en buen estado de conservación. Por tener un mismo origen histórico y similares tipología y morfología forma parte de un conjunto de edificaciones con valor urbano. DATOS DE LA PARCELA:(Medidas Aproximadas) FRENTE:5,00 M. FONDO: 32,00M. AREA: 160,00 M2. VALORACION:"B". CRITERIOS DE INTERVENCION:Intervención Restringida.

### Registro Fotográfico:



### Datos Técnicos

Número de rollo : 2240  
Número de negativo : 6  
Fotografía : Arq.Sara de Atiénzar  
Fecha : 05/10/97  
Dibujo : Arq.Guillermo Sfiligoy  
Fecha : 23/10/97  
Inventario : Arq.Patricia de Pico  
Fecha : 23/10/97  
Revisión : Arq.Sara de Atiénzar  
Fecha : 27/10/97

### Bibliografía

Plano de la ciudad de Valencia levantado y dibujado por Ernesto Luis Branger,Circa 1878.

# Proyecto Inventario del Patrimonio Cultural Centro Histórico de Valencia



Código : 207-06  
Nº reg. : 001056  
Nº IPC:

**Denominación Oficial: CASA SAINT-FEUX**

## Localización

Región : Central  
Estado : Carabobo  
Municipio : Valencia  
Parroquia : San Blas  
Ciudad/centro poblado : Centro Histórico de Valencia  
Calle y número : Av. Gonzalez entre C/Páez y C/Comercio  
Nº cívico : 98-44  
Propietario original : Desconocido  
Uso original : Residencial  
Propietario actual : Sucette Saint-Feux  
Uso actual : Residencial

## Tipo de edificación

- Residencial
- Religioso
- Militar
- Educativo
- Institucional
- Turística
- Comercial
- Industrial
- Asistencial
- Cultural
- Otros

## Declaratoria Nº de Gaceta Fecha

- Nacional
- Regional
- Municipal
- Otro

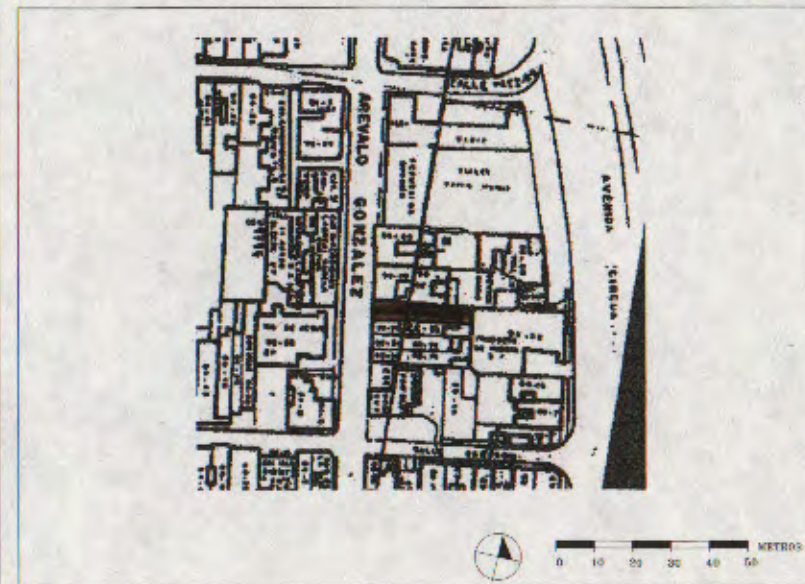
## Fechas

Proyecto :  
Construcción :  
Inauguración :  
Intervenciones:

## Ubicación: en el Sector



## en la manzana



### ***Descripción del contexto inmediato:***

El tránsito vehicular es moderado, el área es homogénea, las edificaciones a su alrededor tienen características similares.

### ***Datos históricos***

Cronología:

La manzana donde se ubica esta edificación, fue desarrollada posteriormente al año 1878, los propietarios estiman que la casa tiene más de setenta años, dato no documentado.

### ***Datos tipológicos***

Descripción Funcional:

Edificación de una planta, se le accede a través de un zaguán contiguo a un salón, tiene un patio lateral alrededor del cual se desarrollan los demás ambientes, comedor, tres habitaciones, cocina, dos baños y lavadero, también posee traspatio.

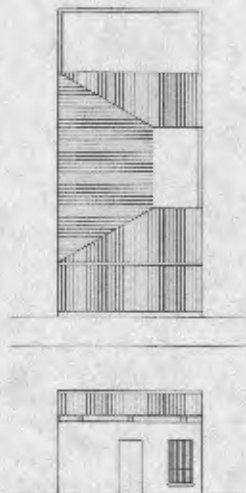
Descripción Formal:

La fachada ornamentada presenta una puerta de madera y una ventana de metal con vidrio y rejas metálicas, en la parte superior posee una cornisa sencilla con motivos geométricos de pequeñas dimensiones. La techumbre es de estructura de madera con forro de caña y todo cubierto por tejas. Forma parte de un conjunto de cuatro edificaciones que presentan un ritmo común y continuo en la ornamentación de las fachadas por haber sido construidas simultáneamente.

## Descripción de los materiales y condiciones de conservación

		B	R	M
<b>Estructura Portante</b>	Muros de adobe de 60 cm de espesor promedio.	x		
<b>Techos Cubiertas</b>	Techo de caña y tejas criollas.	x		
<b>Pisos Entrepisos</b>	Piso de granito.	x		
<b>Cerramientos</b>	Puertas y ventanas en madera y metálica con vidrio.	x		
<b>Acabados</b>	Friso de cemento, cal y arena. Pintura de caucho.	x		
<b>Elementos Decorativos</b>	Presenta cornisa ornamentada con motivos geométricos de medianas dimensiones.	x		
<b>Instalaciones</b>	Instalaciones sanitarias y eléctricas entubadas y empotradas directamente en las paredes.	x		
<b>Otros</b>				
<b>Registro:</b>	Arq. Guillermo Sfiligoy	Fecha: 23/10/97		

### **Registro Gráfico:**



### **Observaciones:**

El inmueble es de valor arquitectónico y testimonial se encuentra en buen estado de conservación. Por tener un mismo origen histórico y similares tipología y morfología forma parte de un conjunto de edificaciones con valor urbano. DATOS DE LA PARCELA: (Medidas Aproximadas) FRENTE: 7,00 M. FONDO: 32,00 M. AREA: 224,00 M2. VALORACION: " B". CRITERIOS DE INTERVENCION: Intervención Restringida.

### **Registro Fotográfico**



### **Datos Técnicos**

Número de rollo : 2240  
Número de negativo : 7  
Fotografía : Arq. Sara de Atiénzar  
Fecha : 10/10/97  
Dibujo : Arq. Guillermo Sfiligoy  
Fecha : 23/10/97  
Inventario : Arq. Patricia de Pico  
Fecha : 23/10/97  
Revisión : Arq. Sara de Atiénzar  
Fecha : 27/10/97

### **Bibliografía**

Plano de la ciudad de Valencia levantado y dibujado por Ernesto Luis Branger, Circa 1878.



# Proyecto Inventario del Patrimonio Cultural Centro Histórico de Valencia



Código : 207-06  
Nº reg. : 001057  
Nº IPC:

**Denominación Oficial: CASA SANCHEZ**

## Localización

Región	: Central
Estado	: Carabobo
Municipio	: Valencia
Parroquia	: San Blas
Ciudad/centro poblado	: Centro Histórico de Valencia
Calle y número	: Av. Gonzalez entre C/Páez y C/Comercio
Nº cívico	: 98-46
Propietario original	: Desconocido
Uso original	: Residencial
Propietario actual	: Alfonso Sanchez
Uso actual	: Residencial

## Tipo de edificación

- Residencial
- Religioso
- Militar
- Educativo
- Institucional
- Turística
- Comercial
- Industrial
- Asistencial
- Cultural
- Otros

## Declaratoria Nº de Gaceta Fecha

- Nacional
- Regional
- Municipal
- Otro

## Fechas

Proyecto :  
Construcción :  
Inauguración :  
Intervenciones:

## Ubicación: en el Sector



## en la manzana



### ***Descripción del contexto inmediato:***

El tránsito vehicular es moderado, el área es homogénea, las edificaciones a su alrededor tienen características similares.

### ***Datos históricos***

#### **Cronología:**

La manzana donde se ubica esta edificación, fue desarrollada posteriormente al año 1878, los propietarios estiman que la casa tiene mas de setenta años, dato no documentado.

### ***Datos tipológicos***

#### **Descripción Funcional:**

Edificación de una planta, se le accede a través de un zaguán contiguo a un salón, tiene un patio lateral alrededor del cual se desarrollan los demás ambientes, no posee traspatio.

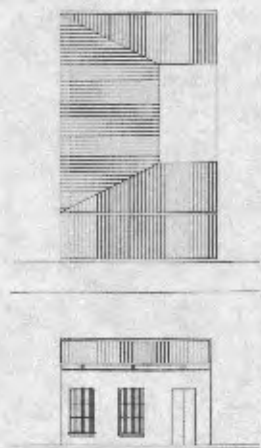
#### **Descripción Formal:**

La fachada presenta una puerta de madera y dos ventanas de hierro basculante con rejas metálicas, en la parte superior posee una cornisa sencilla. La techumbre es de estructura de madera con forro de caña y todo cubierto por tejas.

## Descripción de los materiales y condiciones de conservación

		B	R	M
<b>Estructura Portante</b>	Muros de adobe de 60 cm de espesor promedio.	x		
<b>Techos Cubiertas</b>	Techo de caña y tejas criollas y en algunos ambiente techo de platabanda.	x		
<b>Pisos Entrepisos</b>	Piso de cemento pulido.	x		
<b>Cerramientos</b>	Puertas y ventanas en madera y metálicas basculante.	x		
<b>Acabados</b>	Friso de cemento, cal y arena. Pintura de caucho.	x		
<b>Elementos Decorativos</b>	Presenta una cornisa sencilla y molduras enmarcando puerta y ventanas.	x		
<b>Instalaciones</b>	Instalaciones sanitarias y eléctricas entubadas y empotradas directamente en las paredes.	x		
<b>Otros</b>				
<b>Registro:</b>	Arq. Guillermo Sfiligoy	Fecha: 23/10/97		

### Registro Gráfico:



### Observaciones:

El inmueble se encuentra en buen estado de conservación. Por tener un mismo origen histórico y similares tipología y morfología forma parte de un conjunto de edificaciones con valor urbano. DATOS DE LA PARCELA: (Medidas Aproximadas) FRENTE: 12,00 M. FONDO: 23,00 M. AREA: 276,00 M2. VALORACION: "C". CRITERIOS DE INTERVENCION: Intervención Restringida y Reestructuración.

### Registro Fotográfico:



### Datos Técnicos

Número de rollo : 2240  
Número de negativo : 10  
Fotografía : Arq. Sara de Atiénzar  
Fecha : 10/10/97  
Dibujo : Arq. Guillermo Sfiligoy  
Fecha : 23/10/97  
Inventario : Arq. Patricia de Pico  
Fecha : 23/10/97  
Revisión : Arq. Sara de Atiénzar  
Fecha : 27/10/97

### Bibliografía

Plano de la ciudad de Valencia levantado y dibujado por Ernesto Luis Branger, Circa 1878.

# Proyecto Inventario del Patrimonio Cultural Centro Histórico de Valencia

Código : 198-06  
Nº reg. : 001075  
Nº IPC:

**Denominación Oficial: CASA 100-57**

## Localización

Región : Central  
Estado : Carabobo  
Municipio : Valencia  
Parroquia : San Blas  
Ciudad/centro poblado : Centro Histórico de Valencia  
Calle y número : Av. Maitín entre calle Libertad y calle Colombia  
Nº cívico : 100-57  
Propietario original : Desconocido  
Uso original : Residencial  
Propietario actual : No se obtuvo información  
Uso actual : Residencial

## Tipo de edificación

- Residencial
- Religioso
- Militar
- Educacional
- Institucional
- Turística
- Comercial
- Industrial
- Asistencial
- Cultural
- Otros

## Declaratoria Nº de Gaceta Fecha

- Nacional
- Regional
- Municipal
- Otro

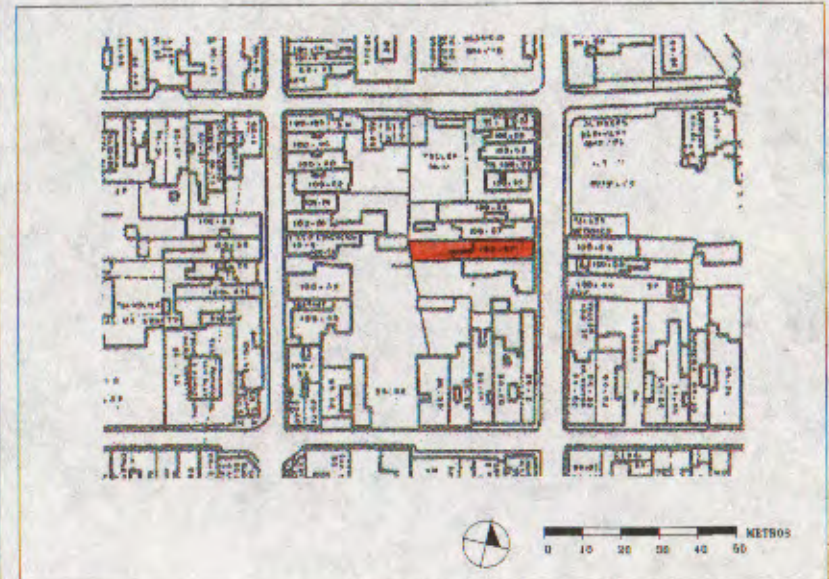
## Fechas

Proyecto :  
Construcción :  
Inauguración :  
Intervenciones:

**Ubicación:** en el Sector



en la manzana



### ***Descripción del contexto inmediato:***

El tránsito vehicular es moderado, el área es homogénea, las edificaciones a su alrededor tienen características similares.

### ***Datos históricos***

#### **Cronología:**

La manzana donde se ubica esta edificación, fue desarrollada posteriormente al año 1978, los propietarios estiman que la casa tiene más de 70 años, dato no documentado.

### ***Datos tipológicos***

#### **Descripción Funcional:**

Edificación de una planta se le accede através de un zaguán contiguo a un salón tiene un patio lateral alrededor del cual se desarrollan los demás ambientes. También posee traspatio.

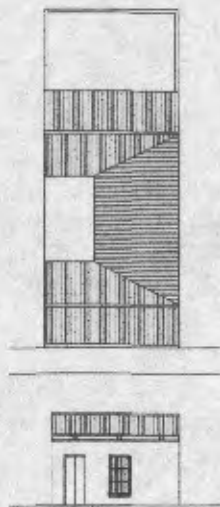
#### **Descripción Formal:**

La fachada presenta una puerta de madera y una ventana de madera con rejas metálicas, en la parte superior posee una cornisa sencilla. La techumbre es de estructura de madera con forro de caña y todo cubierto por tejas.

## Descripción de los materiales y condiciones de conservación

		B	R	M
<b>Estructura Portante</b>	Muros de adobe de 60 cm. de espesor promedio.	X		
<b>Techos Cubiertas</b>	Techo de caña y tejas criollas.	X		
<b>Pisos Entrepisos</b>	En cemento pulido.	X		
<b>Cerramientos</b>	Puertas y ventanas en madera.	X		
<b>Acabados</b>	Friso de cemento, cal y arena. Pintura de caucho.	X		
<b>Elementos Decorativos</b>	Presenta una cornisa sencilla.	X		
<b>Instalaciones</b>	Instalaciones sanitarias y eléctricas entubadas y empotradas directamente a las paredes.	X		
<b>Otros</b>				
<b>Registro:</b>	Arq. Guillermo Sfligoy	Fecha: 23/10/97		

### Registro Gráfico:



### Observaciones:

El inmueble se encuentra en buen estado de conservación. Por tener un mismo origen histórico y similares tipología y morfología forma parte de un conjunto de edificaciones con valor urbano. DATOS DE LA PARCELA: (medidas aproximadas): FRENTE: 6,00 m. FONDO: 40,00 m. AREA: 240,00 m2. VALORACION: "C". CRITERIOS DE INTERVENCION: Intervención Restringida y Reestructuración.

### Registro Fotográfico:



### Datos Técnicos

Número de rollo	: 1985
Número de negativo	: 17
Fotografía	: Arq. Sara de Atiénzar
Fecha	: 09/10/97
Dibujo	: Arq. Guillermo Sfiligoy
Fecha	: 23/10/97
Inventario	: Arq. Patricia de Pico
Fecha	: 23/10/97
Revisión	: Arq. Sara de Atiénzar
Fecha	: 27/10/97

### Bibliografía

Plano de la ciudad de Valencia levantado y dibujado por Ernesto Luis Branger, Circa 1878.



# Proyecto Inventario del Patrimonio Cultural Centro Histórico de Valencia

Código : 198-06  
Nº reg. : 001076  
Nº IPC:

**Denominación Oficial: CASA 85-74**

## Localización

Región	: Central
Estado	: Carabobo
Municipio	: Valencia
Parroquia	: San Blas
Ciudad/centro poblado	: Centro Histórico de Valencia
Calle y número	: Calle Colombia entre Av. Portocarrero y Av. Maitín
Nº cívico	: 85-74
Propietario original	: Desconocido
Uso original	: Residencial
Propietario actual	: No se obtuvo información
Uso actual	: Residencial

## Tipo de edificación

- Residencial
- Religioso
- Militar
- Educativo
- Institucional
- Turística
- Comercial
- Industrial
- Asistencial
- Cultural
- Otros

## Declaratoria Nº de Gaceta Fecha

- Nacional
- Regional
- Municipal
- Otro

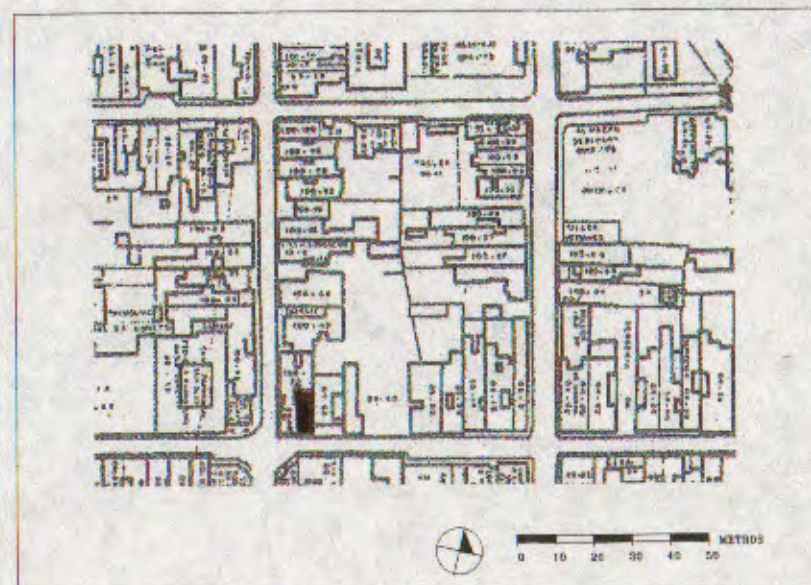
## Fechas

Proyecto :  
Construcción :  
Inauguración :  
Intervenciones:

## Ubicación: en el Sector



## en la manzana



### ***Descripción del contexto inmediato:***

El tránsito vehicular es moderado, el área es homogénea, las adificaciones a su alrededor tienen características similares.

### ***Datos históricos***

#### **Cronología:**

La manzana donde se ubica esta edificación, fue desarrollada posteriormente al año 1878, los propietarios estiman que la casa tiene más de 70 años, no documentado.

### ***Datos tipológicos***

#### **Descripción Funcional:**

Edificación de una planta, se le accede a través de un zaguán contiguo a un salón, tiene un patio lateral alrededor del cual se desarrollan los demás ambientes, comedor, dos habitaciones, cocina, dos baños y lavadero. No posee traspatio.

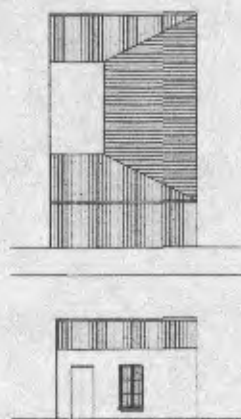
#### **Descripción Formal:**

La fachada presenta una puerta de madera y una ventana de madera con poyo y rejas de hierro forjado. La techumbre es de estructura de madera con forro de caña y todo cubierto por tejas, rematando en la fachada con un alero compuesto con canes apoyados sobre una pequeña moldura. Forma parte de un conjunto de dos edificaciones que presentan un ritmo común y continuo en la ornamentación de las fachadas por haber sido construidas simultáneamente.

## Descripción de los materiales y condiciones de conservación

		B	R	M
<b>Estructura Portante</b>	Muros de adobe de 60 cm. de espesor promedio.	x		
<b>Techos Cubiertas</b>	Techo de caña y tejas criollas.	x		
<b>Pisos Entrepisos</b>	Piso en cemento pulido.	x		
<b>Cerramientos</b>	Puertas y ventanas en madera.	x		
<b>Acabados</b>	Friso de cemento, cal y arena. Pintura de caucho.	x		
<b>Elementos Decorativos</b>	No posee elementos decorativos.			
<b>Instalaciones</b>	Instalaciones sanitarias y eléctricas entubadas y empotradas directamente a las paredes.	x		
<b>Otros</b>				
<b>Registro:</b>	Arq. Guillermo Sfiligoy	Fecha: 23/10/97		

### Registro Gráfico:



### Observaciones:

El inmueble es de valor arquitectónico y testimonial se encuentra en buen estado de conservación. Por tener un mismo origen histórico y similares tipología y morfología forma parte de un conjunto de edificaciones con valor urbano. DATOS DE LA PARCELA: (medidas aproximadas): FRENTE: 6,00 m. FONDO: 15,00 m. AREA: 90,00 m2. VALORACION: "B". CRITERIOS DE INTERVENCION: intervención Restringida.

### Registro Fotográfico:



### Datos Técnicos

Número de rollo : 1986  
Número de negativo : 21  
Fotografía : Arq. Sara de Atiénzar  
Fecha : 09/10/97  
Dibujo : Arq. Guillermo Sfiligoy  
Fecha : 23/10/97  
Inventario : Arq. Patricia de Pico  
Fecha : 23/10/97  
Revisión : Arq. Sara de Atiénzar  
Fecha : 27/10/97

### Bibliografía

Plano de la ciudad de Valencia levantado y dibujado por Ernesto Luis Branger, Circa 1878.

# Proyecto Inventario del Patrimonio Cultural Centro Histórico de Valencia

Código : 197-06  
Nº reg. : 001077  
Nº IPC:

**Denominación Oficial: CASA 100-44**

## Localización

Región : Central  
Estado : Carabobo  
Municipio : Valencia  
Parroquia : San Blas  
Ciudad/centro poblado : Centro Histórico de Valencia  
Calle y número : Av. Uzlar entre calle Libertad y calle Colombia.  
Nº cívico : 197-06  
Propietario original : Desconocido  
Uso original : Residencial  
Propietario actual : No se obtuvo información  
Uso actual : Administrativo

## Tipo de edificación

- Residencial
- Religioso
- Militar
- Educativo
- Institucional
- Turística
- Comercial
- Industrial
- Asistencial
- Cultural
- Otros

## Declaratoria Nº de Gaceta Fecha

- Nacional
- Regional
- Municipal
- Otro

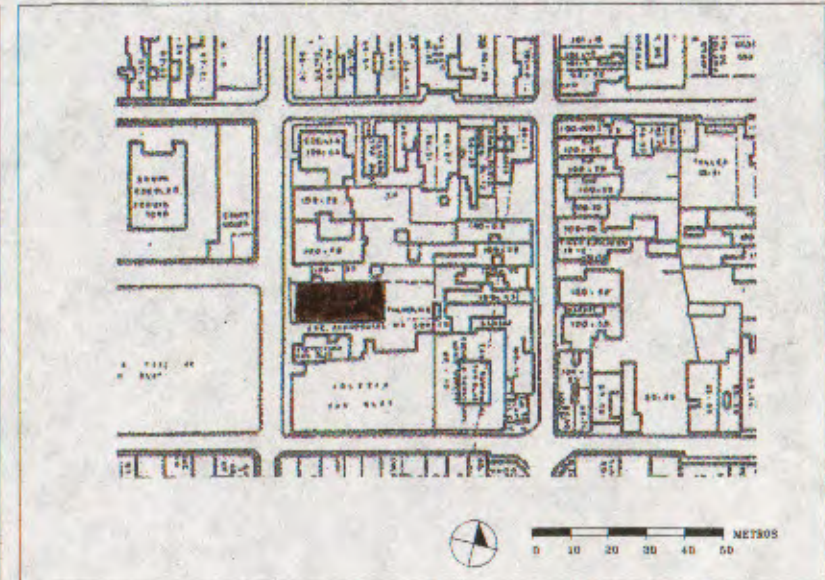
## Fechas

Proyecto :  
Construcción :  
Inauguración :  
Intervenciones:

## Ubicación: en el Sector



## en la manzana



### ***Descripción del contexto inmediato:***

El tránsito vehicular es moderado, el área es homogénea, las edificaciones a su alrededor tienen características similares.

### ***Datos históricos***

Cronología:

La manzana donde se ubica esta edificación, fue desarrollada posteriormente al año 1878, los propietarios estiman que la casa tiene más de 70 años, dato no documentado.

### ***Datos tipológicos***

Descripción Funcional:

Edificación de una planta, se le accede directamente a un salón a través de un porche, tiene un patio lateral alrededor del cual se desarrollan los demás ambientes, comedor, tres habitaciones, cocina, baño y lavadero. No posee traspatio.

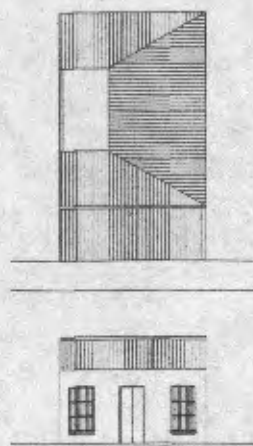
Descripción Formal:

La fachada presenta una puerta de madera y dos ventanas de hierro basculante. La techumbre es de estructura de madera con forro de caña y todo cubierto por tejas, rematando en la fachada con un alero sencillo con canes apoyados.

## Descripción de los materiales y condiciones de conservación

		B	R	M
<b>Estructura Portante</b>	Muros de adobe de 60 cm. de espesor promedio.		x	
<b>Techos Cubiertas</b>	Techo de caña y tejas criollas.		x	
<b>Pisos Entrepisos</b>	Pisos en cemento pulido.		x	
<b>Cerramientos</b>	Puertas y ventanas en madera y metálicas basculantes.		x	
<b>Acabados</b>	Friso de cemento, cal y arena. Pintura de caucho.		x	
<b>Elementos Decorativos</b>	No posee elementos decorativos.			
<b>Instalaciones</b>	Instalaciones sanitarias y eléctricas entubadas y empotradas directamente a las paredes.		x	
<b>Otros</b>				
<b>Registro:</b>	Arq. Guillermo Sfilgoy	Fecha: 23/10/97		


### Registro Gráfico:



### Observaciones:

El inmueble es de valor arquitectónico y testimonial se encuentra en regular estado de conservación. Por tener un mismo origen histórico y similares tipología forma parte de un conjunto de edificaciones con valor urbano. DATOS DE LA PARCELA: (medidas aproximadas): FRENTE: 13,00 m. FONDO: 44,00 m. AREA: 572,00 m2. VALORACION: "B". CRITERIOS DE INTERVENCION: Intervención Restringida.

### Registro Fotográfico:



### Datos Técnicos

Número de rollo : 2240  
Número de negativo : 29  
Fotografía : Arq. Sara de Atiénzar  
Fecha : 10/10/97  
Dibujo : Arq. Guillermo Sfiligoy  
Fecha : 23/10/97  
Inventario : Arq. Patricia de Pico  
Fecha : 23/10/97  
Revisión : Arq. Sara de Atiénzar  
Fecha : 27/10/97

### Bibliografía

Plano de la ciudad de Valencia levantado y dibujado por Ernesto Luis Branger, Circa 1878.



# Proyecto Inventario del Patrimonio Cultural Centro Histórico de Valencia

Código : 210-06  
Nº reg. : 001078  
Nº IPC:

**Denominación Oficial: CASA 84-35**

## Localización

Región	: Central
Estado	: Carabobo
Municipio	: Valencia
Parroquia	: San Blas
Ciudad/centro poblado	: Centro Histórico de Valencia
Calle y número	: Calle Comercio c/c Av. Arevalo González
Nº cívico	: 84-35
Propietario original	: Desconocido
Uso original	: Residencial
Propietario actual	: No se obtuvo información
Uso actual	: Residencial

## Tipo de edificación

- Residencial
- Religioso
- Militar
- Educacional
- Institucional
- Turística
- Comercial
- Industrial
- Asistencial
- Cultural
- Otros

## Declaratoria Nº de Gaceta Fecha

- Nacional
- Regional
- Municipal
- Otro

## Fechas

Proyecto :  
Construcción :  
Inauguración :  
Intervenciones:

## Ubicación: en el Sector



## en la manzana



### **Descripción del contexto inmediato:**

El tránsito vehicular es moderado, el área es homogénea, las edificaciones a su alrededor tienen características similares.

### **Datos históricos**

#### **Cronología:**

La manzana donde se ubica esta edificación, fue desarrollada posteriormente al año 1878, los propietarios estiman que la casa tiene más de 70 años, dato no documentado.

### **Datos tipológicos**

#### **Descripción Funcional:**

Edificación de una planta, se le accede directamente a un local comercial tiene un patio lateral alrededor del cual se desarrollan los demás ambientes. También posee traspatio.

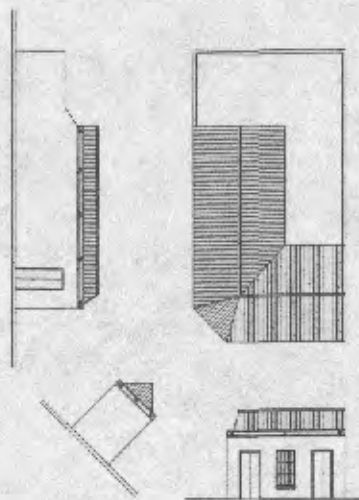
#### **Descripción Formal:**

Inmueble en esquina con dos fachadas, la fachada principal por la calle comercio presenta una puerta de metal y por la Av. Arevalo González la fachada tiene una puerta de metal y dos ventanas pequeñas de hierro basculante, en la parte superior posee una cornisa ornamentada con motivos geométricos de pequeñas dimensiones. La techumbre es de estructura de madera con forro de caña y todo cubierto por tejas.

## Descripción de los materiales y condiciones de conservación

		B	R	M
<b>Estructura Portante</b>	Muros de adobe, de 60 cm. de espesor promedio.	x		
<b>Techos Cubiertas</b>	Techo de caña y tejas criollas.	x		
<b>Pisos Entrepisos</b>	Pisos en cemento pulido.	x		
<b>Cerramientos</b>	Puertas y ventanas metálicas basculantes.	x		
<b>Acabados</b>	Friso de cemento, cal y arena. Pintura de caucho.	x		
<b>Elementos Decorativos</b>	Presenta una cornisa ornamentada.	x		
<b>Instalaciones</b>	Instalaciones sanitarias y eléctricas entubadas y empotradas directamente a las paredes.	x		
<b>Otros</b>				
<b>Registro:</b>	Arq. Guillermo Sfiligoy	Fecha: 23/10/97		

### Registro Gráfico:



### Observaciones:

El inmueble se encuentra en buen estado de conservación. Por tener un mismo origen histórico y similares tipología y morfología forma parte de un conjunto de edificaciones con valor urbano. DATOS DE LA PARCELA: (medidas aproximadas): FRENTE: 6,00 m. FONDO: 28,00 m. AREA: 168,00 m2. VALORACION: "B". CRITERIOS DE INTERVENCION: Intervención Restringida.

### Registro Fotográfico:



### Datos Técnicos

Número de rollo	: 2240
Número de negativo	: 2
Fotografía	: Arq. Sara de Atiénzar
Fecha	: 10/10/97
Dibujo	: Arq. Guillermo Sfiligoy
Fecha	: 23/10/97
Inventario	: Arq. Patricia de Pico
Fecha	: 23/10/97
Revisión	: Arq. Sara de Atiénzar
Fecha	: 27/10/97

### Bibliografía

Plano de la ciudad de Valencia levantado y dibujado por Ernesto Luis Branger, Circa 1878.